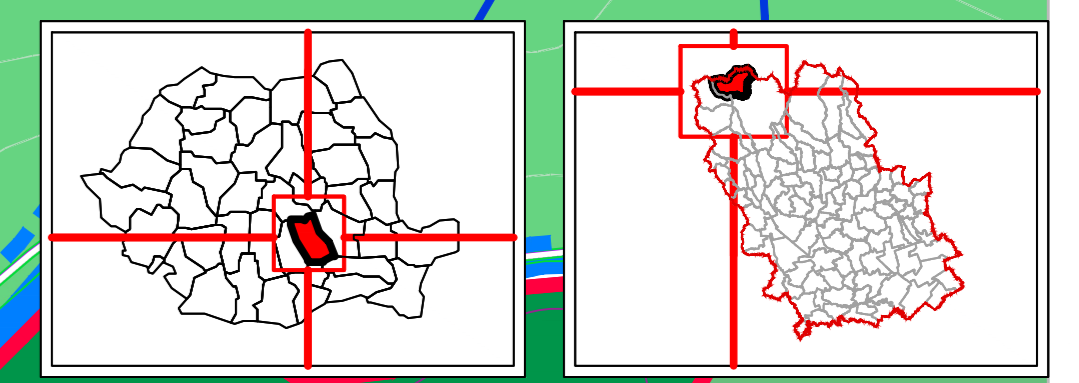
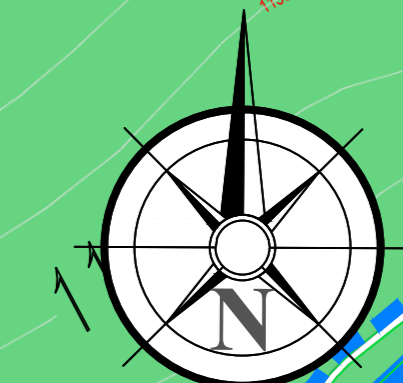
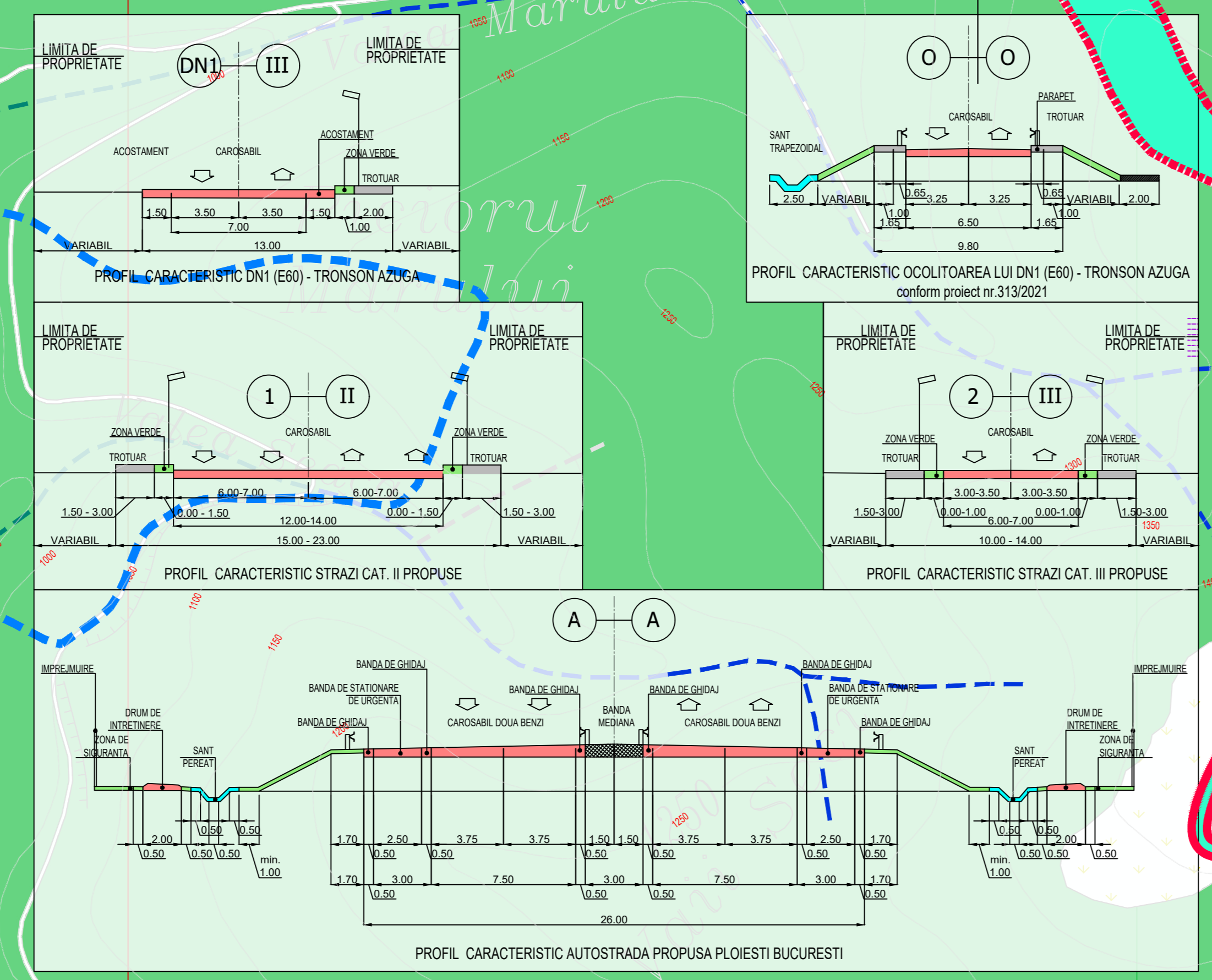


# PLAN URBANISTIC GENERAL ORAS AZUGA



## LEGENDA

LIMITE	
[Red dashed line]	Limita Teritoriului Administrativ
[Red solid line]	Limita Teritoriului Intravilan Existent
[Red dashed line]	Limita Teritoriului Intravilan Propus
[Blue dashed line]	Aliniere Constructiilor, Anexează la DN, Anexează la Căminare, Anexează la Căminare, Anexează la Căminare
[Blue solid line]	Limita Zonă Arie Protejate
[Red dashed line]	Limita PIZ-uri De interes pentru Primarie
[Red dashed line]	Limita Monumente
ZONE FUNCTIONALE	
[Yellow]	Zona Locuinta Individuala (L1+L1C)
[Orange]	Zona Locuinte Colective (L2)
[Dark Blue]	Zona Centra (CA1)
[Dark Blue]	Zona Institutii de Invatamant (CA2)
[Red]	Zona Servicii Compatibile cu Locuirea (M1 +M1C)
[Red]	Zona Turistica (Hoteluri si Pensuni) (M3)
[Red]	Zona Servicii Mixta compatibila cu Industria (M2)
[Red]	Zona Industriala (A1)
[Purple]	Zona Circulatii Feroviare (T1)
[Purple]	Zona Transport pe Cablu (T3)
[Purple]	Zona Circulatii Rutiere Existente si Propuse (T2)
[Green]	Zona Gospodarie Comunală (Zona pentru terenuri de joc, terenuri pentru sport, terenuri pentru recreere, terenuri pentru agrement, terenuri pentru cultura, terenuri pentru recreere, terenuri pentru agrement, terenuri pentru recreere, terenuri pentru agrement)
[Green]	Zona Padure (V1)
[Green]	Zona Parcuri si Scuaruri (V2)
[Green]	Zona Terenuri de Sport si Partii (V3)
[Green]	Zona de Protectie Invertite (V4)
[Blue]	Zona Ape de Suprafata
[Blue]	Zona Ape de Suprafata Canalizate
[Blue]	Zona Speciala
DIVERSE	
[Red dashed line]	Limita Zona de Protectie C.F.(100 m)
[Blue dashed line]	Limita Zona de Protectie Ape de Suprafata(10m)
[Red dashed line]	Limita Zone Protectie Monumente
[Blue dashed line]	Zona Reguarizare Mal
[Blue dashed line]	Zona Corectie Torenti
[Green dashed line]	Zona de Protectie LEA 110 KW (12m)
[Green dashed line]	Zona de Protectie Conducta de Gaze (20m)
[Green dashed line]	Zona de Protectie C.F.(20 m)
[Black square]	Gara
[Black circle]	Statie de Transport in Comun
[Black square]	Parcari
[Black square]	Poduri
[Black square]	Supratraversare/Subtraversare
DISFUNCTII	
[Red dashed line]	Zona Functionale Destructurate
[Red dashed line]	Zona cu Alunecari de teren
[Red dashed line]	Zona cu Parcari insuficiente
[Red dashed line]	Zona de Drum Aglomerate
[Red dashed line]	Intersectie Defectuoasa DN1 cu DJ129A
[Red dashed line]	Panouri publicitare amplasate inadecvat pe DN1
[Red dashed line]	Strada cu Sens Unic de Circulatie
[Red dashed line]	Cabluri Vizibile pe DN1
[Red dashed line]	Trecere peste DN1 insuficiente



<b>PROIECTANT</b> SC PPS IMOB URBAN SRL		<b>PLAN URBANISTIC GENERAL</b> AZUGA BENEFICIAR PRIMARIA ORASULUI AZUGA	
SEF PROIECT	Arh. Paidiu Marcela Antoaneta	SCARA	1:5000
ELABORATOR	St. Urb Paidiu Petre Sebastian	AN	2022
ELABORATOR	Arh. Pastrav Ioana	PLAN ZONIFICARE FUNCTIONALA	Proiect nr.FN Plansa nr.