

PROCES VERBAL DE RECEPȚIE 6292 / 2023

Întocmit astăzi, **28/09/2023**, privind cererea **147617** din **27/09/2023**
având aviz de incepere a lucrărilor cu nr din

1. Beneficiar: JUDEȚUL PRAHOVA

2. Executant: TRĂISTARU MIHAI

3. Denumirea lucrărilor recepționate: Acces Rutier Complementar Descarcare A3 - Azuga-Busteni

4. Nominalizarea documentelor și a documentațiilor care se predau Oficiului de Cadastru și Publicitate Imobiliară PRAHOVA conform avizului de incepere a lucrărilor:

Număr act	Data act	Tip act	Emitent
29	27.09.2023	inscris sub semnatura privata	SC IRIMAT CONS SRL
172	20.12.2022	act administrativ	CONSILIUL JUDETEAN
29	27.09.2023	inscris sub semnatura privata	SC IRIMAT CONS SRL

Așa cum sunt atașate la cerere.

5. Concluzii:

Pentru procesul verbal 6292 au fost recepționate 1 propuneri:

* RECEPȚIE TEHNICĂ - SUPORT PUZ

Acces Rutier Complementar Descarcare A3 - Azuga-Busteni

6. Erori topologice față de alte entități spațiale:

Identificator	Tip eroare	Mesaj suprapunere
21486	Avertizare	Receptia 2607657: Imobilul TR-3391-1 se suprapune cu terenul 21486 din stratul permanent!
20652	Avertizare	Receptia 2607657: Imobilul TR-3391-1 se suprapune cu terenul 20652 din stratul permanent!
21430	Avertizare	Receptia 2607657: Imobilul TR-3391-1 se suprapune cu terenul 21430 din stratul permanent!
22441	Avertizare	Receptia 2607657: Imobilul TR-3391-1 se suprapune cu terenul 22441 din stratul permanent!
22442	Avertizare	Receptia 2607657: Imobilul TR-3391-1 se suprapune cu terenul 22442 din stratul permanent!
21795	Avertizare	Receptia 2607657: Imobilul TR-3391-1 se suprapune cu terenul 21795 din stratul permanent!
22268	Avertizare	Receptia 2607657: Imobilul TR-3391-1 se suprapune cu terenul 22268 din stratul permanent!
22272	Avertizare	Receptia 2607657: Imobilul TR-3391-1 se suprapune cu terenul 22272 din stratul permanent!
21565	Avertizare	Receptia 2607657: Imobilul TR-3391-1 se suprapune cu terenul 21565 din stratul permanent!
22491	Avertizare	Receptia 2607657: Imobilul TR-3391-1 se suprapune cu terenul 22491 din stratul permanent!
20983	Avertizare	Receptia 2607657: Imobilul TR-3391-1 se suprapune cu terenul 20983 din stratul permanent!
21719	Avertizare	Receptia 2607657: Imobilul TR-3391-1 se suprapune cu terenul 21719 din stratul permanent!
22353	Avertizare	Receptia 2607657: Imobilul TR-3391-1 se suprapune cu terenul 22353 din stratul permanent!
22352	Avertizare	Receptia 2607657: Imobilul TR-3391-1 se suprapune cu terenul 22352 din stratul permanent!
22485	Avertizare	Receptia 2607657: Imobilul TR-3391-1 se suprapune cu terenul 22485 din stratul permanent!
21745	Avertizare	Receptia 2607657: Imobilul TR-3391-1 se suprapune cu terenul 21745 din stratul permanent!
20719	Avertizare	Receptia 2607657: Imobilul TR-3391-1 se suprapune cu terenul 20719 din stratul permanent!
22474	Avertizare	Receptia 2607657: Imobilul TR-3391-1 se suprapune cu terenul 22474 din stratul permanent!
20735	Avertizare	Receptia 2607657: Imobilul TR-3391-1 se suprapune cu terenul 20735 din stratul permanent!
22439	Avertizare	Receptia 2607657: Imobilul TR-3391-1 se suprapune cu terenul 22439 din stratul permanent!
20955	Avertizare	Receptia 2607657: Imobilul TR-3391-1 se suprapune cu terenul 20955 din stratul permanent!


Identificator	Tip eroare	Mesaj suprapunere
22438	Avertizare	Receptia 2607657: Imobilul TR-3391-1 se suprapune cu terenul 22438 din stratul permanent!
22172	Avertizare	Receptia 2607657: Imobilul TR-3391-1 se suprapune cu terenul 22172 din stratul permanent!
22207	Avertizare	Receptia 2607657: Imobilul TR-3391-1 se suprapune cu terenul 22207 din stratul permanent!
21452	Avertizare	Receptia 2607657: Imobilul TR-3391-1 se suprapune cu terenul 21452 din stratul permanent!
21455	Avertizare	Receptia 2607657: Imobilul TR-3391-1 se suprapune cu terenul 21455 din stratul permanent!
21453	Avertizare	Receptia 2607657: Imobilul TR-3391-1 se suprapune cu terenul 21453 din stratul permanent!
20361	Avertizare	Receptia 2607657: Imobilul TR-3391-1 se suprapune cu terenul 20361 din stratul permanent!
22205	Avertizare	Receptia 2607657: Imobilul TR-3391-1 se suprapune cu terenul 22205 din stratul permanent!
20368	Avertizare	Receptia 2607657: Imobilul TR-3391-1 se suprapune cu terenul 20368 din stratul permanent!
21222	Avertizare	Receptia 2607657: Imobilul TR-3391-1 se suprapune cu terenul 21222 din stratul permanent!
22223	Avertizare	Receptia 2607657: Imobilul TR-3391-1 se suprapune cu terenul 22223 din stratul permanent!
20257	Avertizare	Receptia 2607657: Imobilul TR-3391-1 se suprapune cu terenul 20257 din stratul permanent!
21012	Avertizare	Receptia 2607657: Imobilul TR-3391-1 se suprapune cu terenul 21012 din stratul permanent!
21011	Avertizare	Receptia 2607657: Imobilul TR-3391-1 se suprapune cu terenul 21011 din stratul permanent!
20396	Avertizare	Receptia 2607657: Imobilul TR-3391-1 se suprapune cu terenul 20396 din stratul permanent!
21258	Avertizare	Receptia 2607657: Imobilul TR-3391-1 se suprapune cu terenul 21258 din stratul permanent!
20212	Avertizare	Receptia 2607657: Imobilul TR-3391-1 se suprapune cu terenul 20212 din stratul permanent!
22149	Avertizare	Receptia 2607657: Imobilul TR-3391-1 se suprapune cu terenul 22149 din stratul permanent!
20517	Avertizare	Receptia 2607657: Imobilul TR-3391-1 se suprapune cu terenul 20517 din stratul permanent!
21848	Avertizare	Receptia 2607657: Imobilul TR-3391-1 se suprapune cu terenul 21848 din stratul permanent!
21370	Avertizare	Receptia 2607657: Imobilul TR-3391-1 se suprapune cu terenul 21370 din stratul permanent!
21484	Avertizare	Receptia 2607657: Imobilul TR-3391-1 se suprapune cu terenul 21484 din stratul permanent!
21947	Avertizare	Receptia 2607657: Imobilul TR-3391-1 se suprapune cu terenul 21947 din stratul permanent!
20774	Avertizare	Receptia 2607657: Imobilul TR-3391-1 se suprapune cu terenul 20774 din stratul permanent!
22057	Avertizare	Receptia 2607657: Imobilul TR-3391-1 se suprapune cu terenul 22057 din stratul permanent!
21078	Avertizare	Receptia 2607657: Imobilul TR-3391-1 se suprapune cu terenul 21078 din stratul permanent!
22211	Avertizare	Receptia 2607657: Imobilul TR-3391-1 se suprapune cu terenul 22211 din stratul permanent!
21227	Avertizare	Receptia 2607657: Imobilul TR-3391-1 se suprapune cu terenul 21227 din stratul permanent!
20299	Avertizare	Receptia 2607657: Imobilul TR-3391-1 se suprapune cu terenul 20299 din stratul permanent!
20922	Avertizare	Receptia 2607657: Imobilul TR-3391-1 se suprapune cu terenul 20922 din stratul permanent!
22289	Avertizare	Receptia 2607657: Imobilul TR-3391-1 se suprapune cu terenul 22289 din stratul permanent!
22290	Avertizare	Receptia 2607657: Imobilul TR-3391-1 se suprapune cu terenul 22290 din stratul permanent!
22206	Avertizare	Receptia 2607657: Imobilul TR-3391-1 se suprapune cu terenul 22206 din stratul permanent!
21522	Avertizare	Receptia 2607657: Imobilul TR-3391-1 se suprapune cu terenul 21522 din stratul permanent!
22362	Avertizare	Receptia 2607657: Imobilul TR-3391-1 se suprapune cu terenul 22362 din stratul permanent!
22420	Avertizare	Receptia 2607657: Imobilul TR-3391-1 se suprapune cu terenul 22420 din stratul permanent!
22369	Avertizare	Receptia 2607657: Imobilul TR-3391-1 se suprapune cu terenul 22369 din stratul permanent!
22059	Avertizare	Receptia 2607657: Imobilul TR-3391-1 se suprapune cu terenul 22059 din stratul permanent!

Identificator	Tip eroare	Mesaj suprapunere
22128	Avertizare	Receptia 2607657: Imobilul TR-3391-1 se suprapune cu terenul 22128 din stratul permanent!
22528	Avertizare	Receptia 2607657: Imobilul TR-3391-1 se suprapune cu terenul 22528 din stratul permanent!
20970	Avertizare	Receptia 2607657: Imobilul TR-3391-1 se suprapune cu terenul 20970 din stratul permanent!
20828	Avertizare	Receptia 2607657: Imobilul TR-3391-1 se suprapune cu terenul 20828 din stratul permanent!
20790	Avertizare	Receptia 2607657: Imobilul TR-3391-1 se suprapune cu terenul 20790 din stratul permanent!
22512	Avertizare	Receptia 2607657: Imobilul TR-3391-1 se suprapune cu terenul 22512 din stratul permanent!
22531	Avertizare	Receptia 2607657: Imobilul TR-3391-1 se suprapune cu terenul 22531 din stratul permanent!
21040	Avertizare	Receptia 2607657: Imobilul TR-3391-1 se suprapune cu terenul 21040 din stratul permanent!
21566	Avertizare	Receptia 2607657: Imobilul TR-3391-1 se suprapune cu terenul 21566 din stratul permanent!
-	Avertizare	Receptia 2607657: Imobilul TR-3391-1 se suprapune cu terenul din stratul permanent!
22132	Avertizare	Receptia 2607657: Imobilul TR-3391-1 se suprapune cu terenul 22132 din stratul permanent!
22415	Avertizare	Receptia 2607657: Imobilul TR-3391-1 se suprapune cu terenul 22415 din stratul permanent!
20111	Avertizare	Receptia 2607657: Imobilul TR-3391-1 se suprapune cu terenul 20111 din stratul permanent!
20944	Avertizare	Receptia 2607657: Imobilul TR-3391-1 se suprapune cu terenul 20944 din stratul permanent!
21021	Avertizare	Receptia 2607657: Imobilul TR-3391-1 se suprapune cu terenul 21021 din stratul permanent!
20236	Avertizare	Receptia 2607657: Imobilul TR-3391-1 se suprapune cu terenul 20236 din stratul permanent!
22117	Avertizare	Receptia 2607657: Imobilul TR-3391-1 se suprapune cu terenul 22117 din stratul permanent!
22308	Avertizare	Receptia 2607657: Imobilul TR-3391-1 se suprapune cu terenul 22308 din stratul permanent!
21384	Avertizare	Receptia 2607657: Imobilul TR-3391-1 se suprapune cu terenul 21384 din stratul permanent!
20870	Avertizare	Receptia 2607657: Imobilul TR-3391-1 se suprapune cu terenul 20870 din stratul permanent!
20853	Avertizare	Receptia 2607657: Imobilul TR-3391-1 se suprapune cu terenul 20853 din stratul permanent!
20856	Avertizare	Receptia 2607657: Imobilul TR-3391-1 se suprapune cu terenul 20856 din stratul permanent!
20859	Avertizare	Receptia 2607657: Imobilul TR-3391-1 se suprapune cu terenul 20859 din stratul permanent!
20854	Avertizare	Receptia 2607657: Imobilul TR-3391-1 se suprapune cu terenul 20854 din stratul permanent!
20855	Avertizare	Receptia 2607657: Imobilul TR-3391-1 se suprapune cu terenul 20855 din stratul permanent!
20857	Avertizare	Receptia 2607657: Imobilul TR-3391-1 se suprapune cu terenul 20857 din stratul permanent!
20858	Avertizare	Receptia 2607657: Imobilul TR-3391-1 se suprapune cu terenul 20858 din stratul permanent!
20860	Avertizare	Receptia 2607657: Imobilul TR-3391-1 se suprapune cu terenul 20860 din stratul permanent!
22340	Avertizare	Receptia 2607657: Imobilul TR-3391-1 se suprapune cu terenul 22340 din stratul permanent!
20975	Avertizare	Receptia 2607657: Imobilul TR-3391-1 se suprapune cu terenul 20975 din stratul permanent!
22159	Avertizare	Receptia 2607657: Imobilul TR-3391-1 se suprapune cu terenul 22159 din stratul permanent!
21788	Avertizare	Receptia 2607657: Imobilul TR-3391-1 se suprapune cu terenul 21788 din stratul permanent!
21518	Avertizare	Receptia 2607657: Imobilul TR-3391-1 se suprapune cu terenul 21518 din stratul permanent!
22271	Avertizare	Receptia 2607657: Imobilul TR-3391-1 se suprapune cu terenul 22271 din stratul permanent!
21388	Avertizare	Receptia 2607657: Imobilul TR-3391-1 se suprapune cu terenul 21388 din stratul permanent!
21083	Avertizare	Receptia 2607657: Imobilul TR-3391-1 se suprapune cu terenul 21083 din stratul permanent!
21179	Avertizare	Receptia 2607657: Imobilul TR-3391-1 se suprapune cu terenul 21179 din stratul permanent!
21434	Avertizare	Receptia 2607657: Imobilul TR-3391-1 se suprapune cu terenul 21434 din stratul permanent!

Identificator	Tip eroare	Mesaj suprapunere
21433	Avertizare	Receptia 2607657: Imobilul TR-3391-1 se suprapune cu terenul 21433 din stratul permanent!
20979	Avertizare	Receptia 2607657: Imobilul TR-3391-1 se suprapune cu terenul 20979 din stratul permanent!

Lucrarea este declarată **Admisă**

Inspector
MIHAELA CORBU



436600 543200

436400 543200

436200 543200

436600 543800

436400 543800

436200 543800

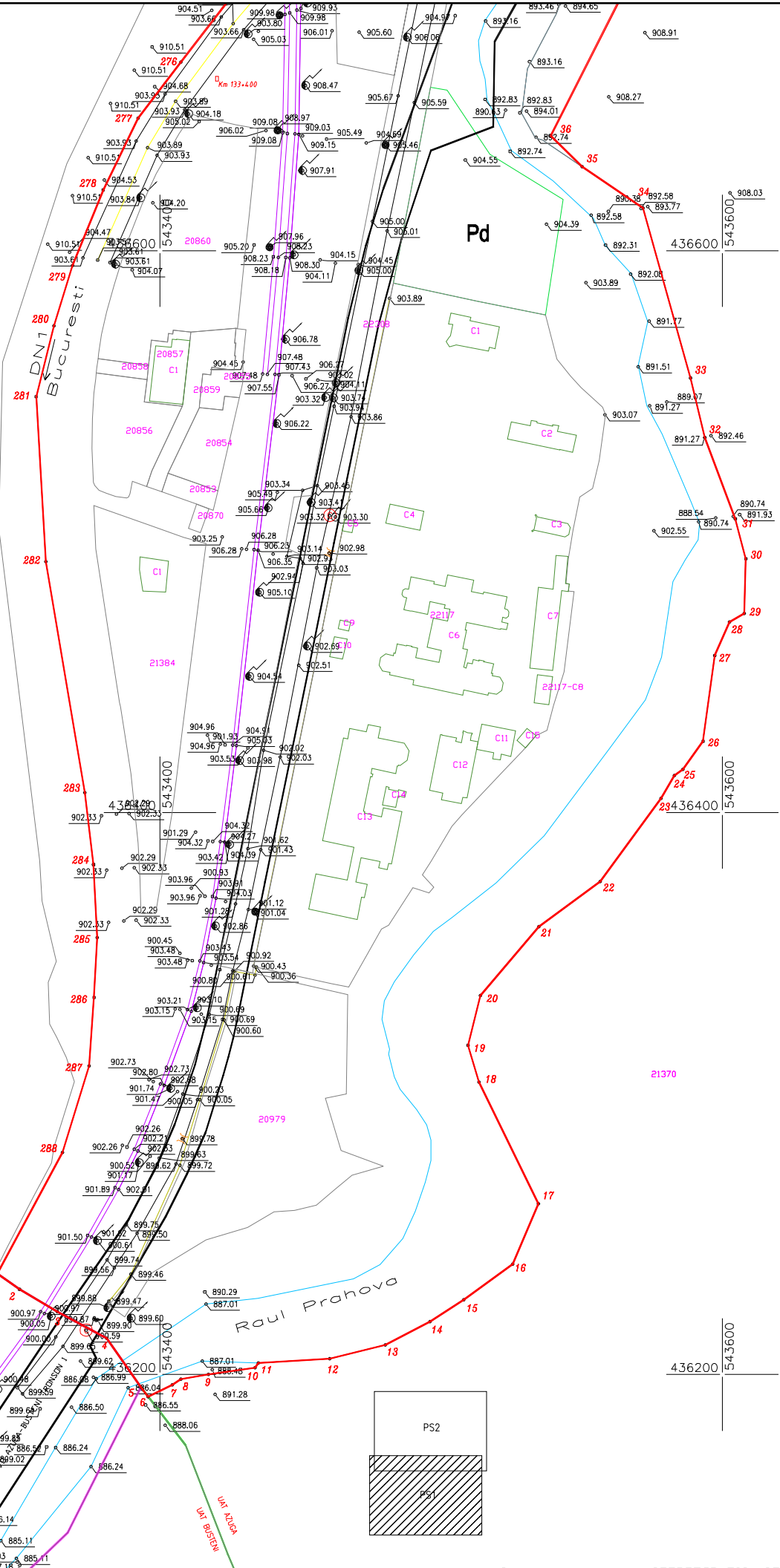
Nr. Pct.	Lungimi laterali D(i, i+1)
1	9.671
2	15.653
3	19.888
4	21.356
5	4.124
6	9.554
7	3.625
8	10.016
9	16.737
10	2.161
11	25.339
12	20.424
13	17.848
14	14.425
15	21.541
16	23.323
17	48.198
18	13.598
19	18.179
20	32.207
21	27.070
22	36.642
23	9.456
24	3.720
25	12.281
26	30.795
27	13.068
28	6.006
29	19.494
30	14.595
31	30.958
32	21.808
33	62.897
34	26.092
35	15.695
36	82.010
276	25.047
277	28.429
278	29.004
279	22.503
280	26.020
281	58.676
282	83.432
283	25.808
284	25.990
285	21.401
286	24.352
287	32.263
288	48.996

S=599495.06mp

22406

22406

23642



SUPORT TOPOGRAFIC


JUDETUL PRAHOVA
 UNITATEA ADMINISTRATIV TERITORIALA: AZUGA
 ADRESA IMOBIL: Orasul Azuga, Acces Rutier Complementar Descarcare A3 - Azuga
 BENEFICIAR: CONSILIUL JUDETEAN PRAHOVA
 Certificat de urbanism nr. 172 din 20.12.2022
 Suprafata studiata S = 599495 mp
 Faza proiect: P.U.Z.



Legenda :

- Limita de proprietate/gard
- Margine drum
- Cote de nivel
- Contur PUZ
- Cale ferata
- Zid sprijin
- Contur cadastru
- Culoar drum
- Luciu Apa

Prezentul document receptionat este valabil insotit de procesul verbal de receptie nr. 6292 data 28.09.2023

 S.C. IRIMATCONS S.R.L. Str. Sipote, nr. 3, bl. 151B, ap.2, Ploiesti, jud. Prahova, J 29/191/ 2005, RO 17171510 autorizat A.N.C.P.I. seria RO-B-J , Nr. 1749, clasa III	SUPORT TOPOGRAFIC Acces Rutier Complementar Descarcare A3 - Azuga - Busteni		PLANSA PS1
	Executant: Traistaru Mihai autorizat A.N.C.P.I. seria RO-DJ-F , Nr. 0213/2017 categoria B	Scara: 1:2000 AUG 2023	Beneficiar: CONSILIUL JUDETEAN PRAHOVA

SUPORT TOPOGRAFIC

JUDETUL PRAHOVA
 UNITATEA ADMINISTRATIV TERITORIALA: AZUGA
 ADRESA IMOBIL: Orasul Azuga, Acces Rutier Complementar Descarcare A3 - Azuga
 BENEFICIAR: CONSILIUL JUDETEAN PRAHOVA
 Certificat de urbanism nr. 172 din 20.12.2022
 Suprafata studiata S = 599495 mp
 Faza proiect: P.U.Z.

Prezentul document receptionat
 este valabil insotit de procesul verbal de
 receptie nr. 6292 data 28.09.2023

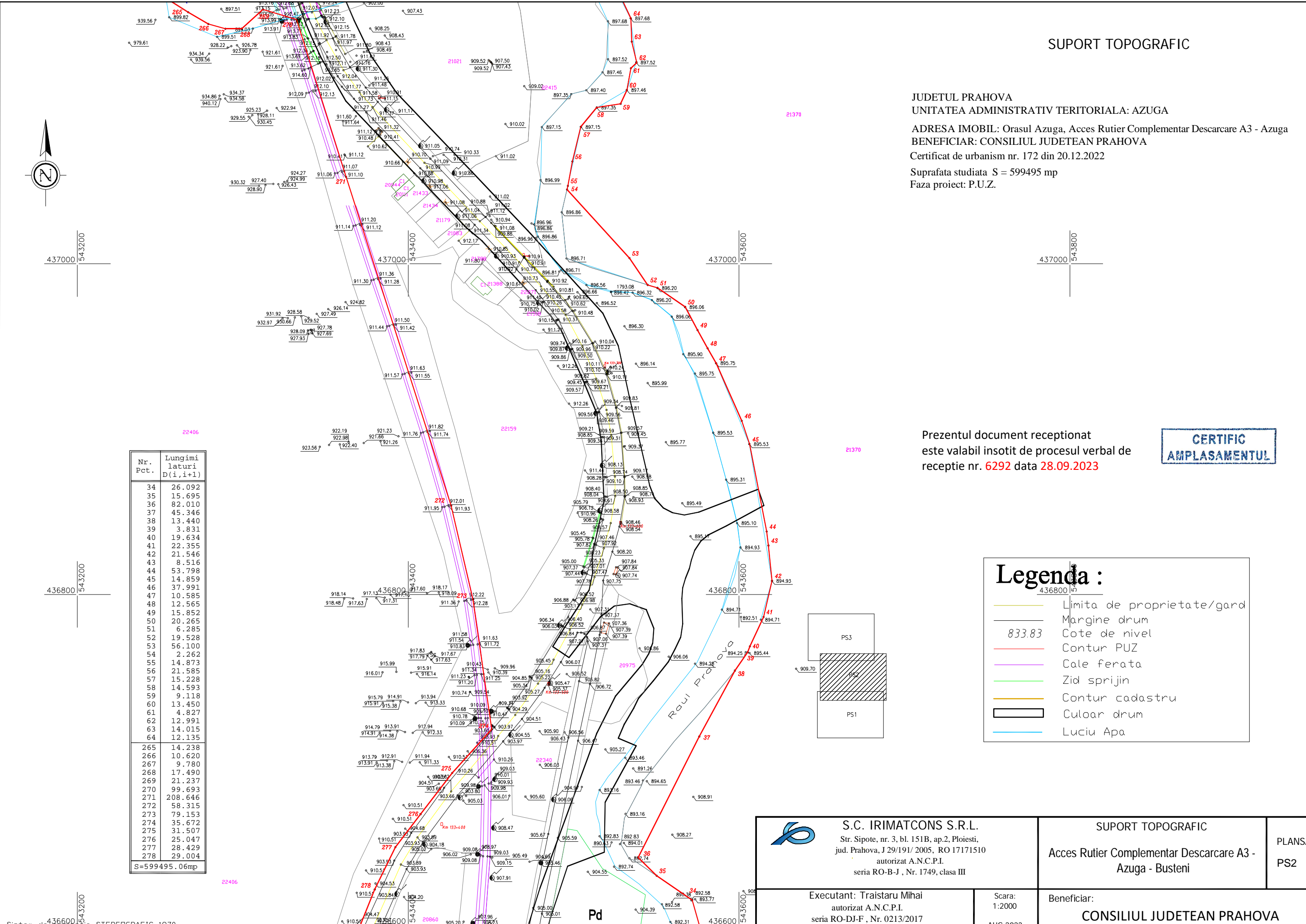
**CERTIFIC
 AMPLASAMENTUL**

Legenda :

- Limita de proprietate/gard
- Margine drum
- 833.83 Cote de nivel
- Contur PUZ
- Cale ferata
- Zid sprijin
- Contur cadastru
- Culoar drum
- Luciu Apa

Nr. Pct.	Lungimi laterali D(i, i+1)
34	26.092
35	15.695
36	82.010
37	45.346
38	13.440
39	3.831
40	19.634
41	22.355
42	21.546
43	8.516
44	53.798
45	14.859
46	37.991
47	10.585
48	12.565
49	15.852
50	20.265
51	6.285
52	19.528
53	56.100
54	2.262
55	14.873
56	21.585
57	15.228
58	14.593
59	9.118
60	13.450
61	4.827
62	12.991
63	14.015
64	12.135
265	14.238
266	10.620
267	9.780
268	17.490
269	21.237
270	99.693
271	208.646
272	58.315
273	79.153
274	35.672
275	31.507
276	25.047
277	28.429
278	29.004

S=599495.06mp



<p>S.C. IRIMATCONS S.R.L. Str. Sipote, nr. 3, bl. 151B, ap.2, Ploiesti, jud. Prahova, J 29/191/ 2005, RO 17171510 autorizat A.N.C.P.I. seria RO-B-J , Nr. 1749, clasa III</p>	SUPORT TOPOGRAFIC Acces Rutier Complementar Descarcare A3 - Azuga - Busteni		PLANSA PS2
	Executant: Traistaru Mihai autorizat A.N.C.P.I. seria RO-DJ-F , Nr. 0213/2017 categoria B	Scara: 1:2000 AUG 2023	Beneficiar: CONSILIUL JUDETEAN PRAHOVA

SUPORT TOPOGRAFIC

JUDETUL PRAHOVA
 UNITATEA ADMINISTRATIV TERITORIALA: AZUGA
 ADRESA IMOBIL: Orasul Azuga, Acces Rutier Complementar Descarcare A3 - Azuga
 BENEFICIAR: CONSILIUL JUDETEAN PRAHOVA
 Certificat de urbanism nr. 172 din 20.12.2022
 Suprafata studiata S = 599495 mp
 Faza proiect: P.U.Z.

Prezentul document receptionat
 este valabil insotit de procesul verbal
 de receptie nr. 6292 data 28.09.2023



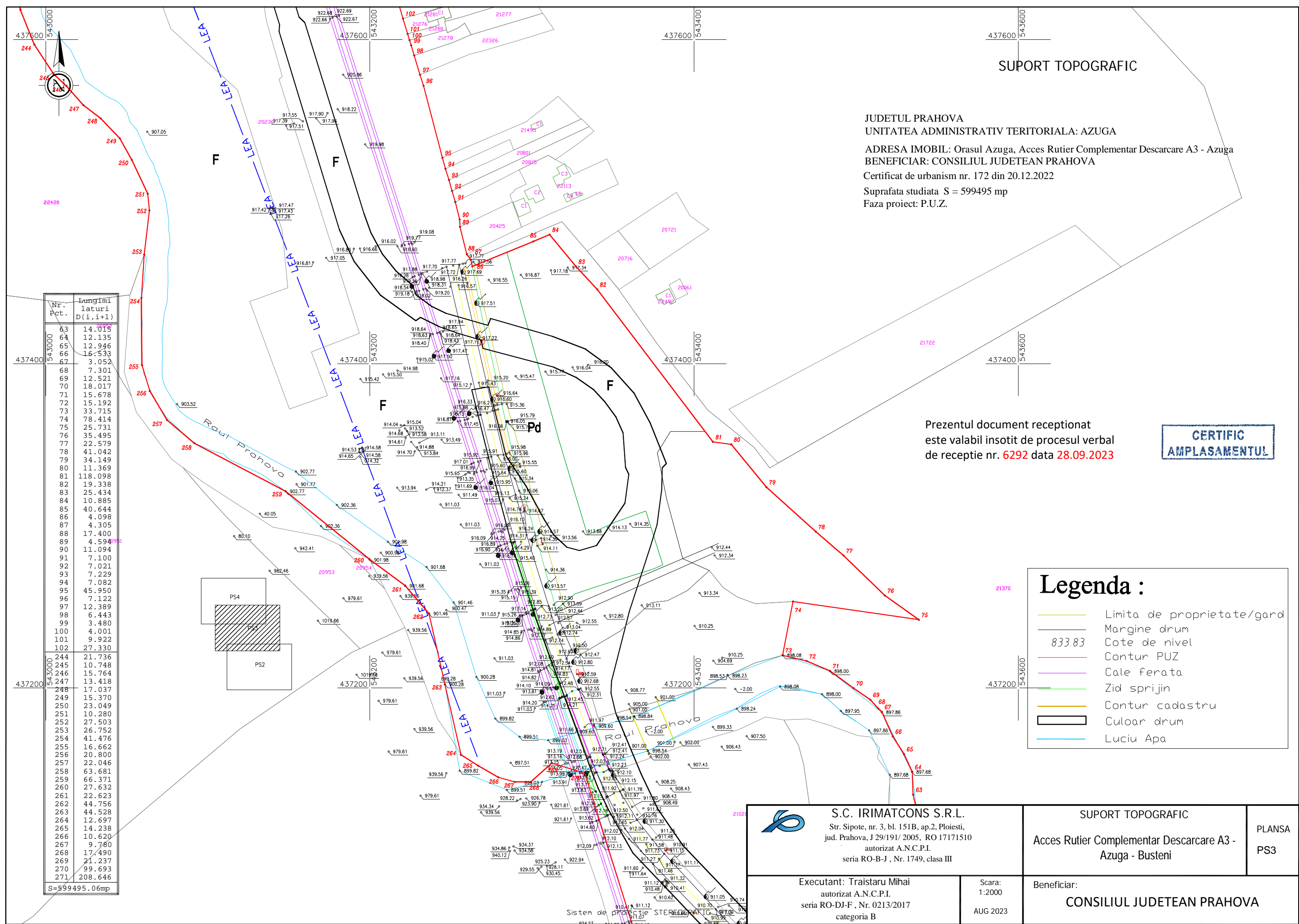
Legenda :

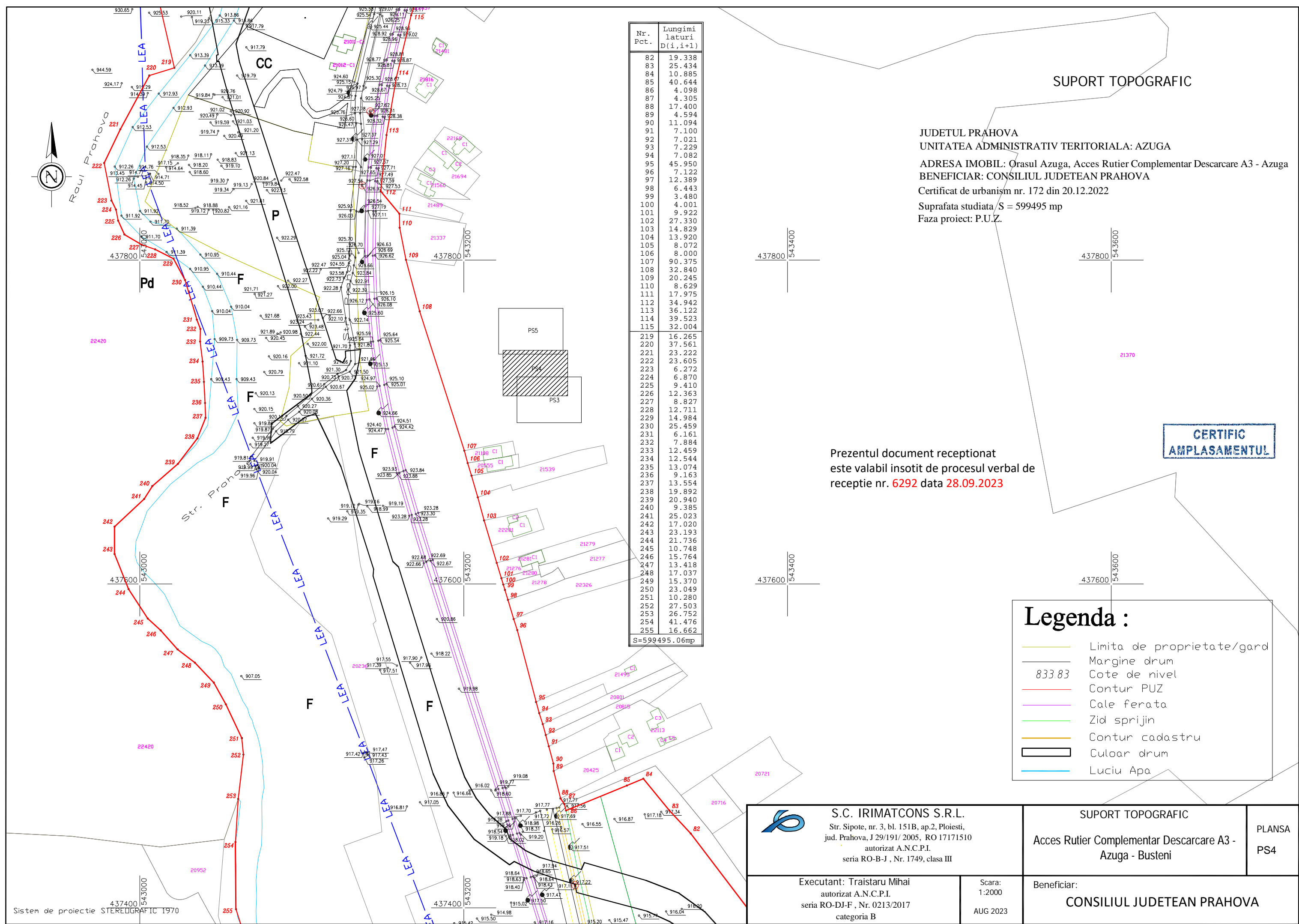
	Limita de proprietate/gard
	Margine drum
	833.83 Cote de nivel
	Contur PUZ
	Cale ferata
	Zid sprijin
	Contur cadastru
	Culoar drum
	Luciu Apa

Nr. Pct.	Lungimi laturi D(i,i+1)
63	14.015
64	12.135
65	12.946
66	16.533
67	3.052
68	7.301
69	12.521
70	18.017
71	15.678
72	15.192
73	33.715
74	78.414
75	25.731
76	35.495
77	22.579
78	41.042
79	34.149
80	11.369
81	118.098
82	19.338
83	25.434
84	10.885
85	40.644
86	4.098
87	4.305
88	17.400
89	4.594
90	11.094
91	7.100
92	7.021
93	7.229
94	7.082
95	45.950
96	7.122
97	12.389
98	6.443
99	3.480
100	4.001
101	9.922
102	27.330
244	21.736
245	10.748
246	15.764
247	13.418
248	17.037
249	15.370
250	23.049
251	10.280
252	27.503
253	26.752
254	41.476
255	16.662
256	20.800
257	22.046
258	63.681
259	66.371
260	27.632
261	22.623
262	44.756
263	44.528
264	12.697
265	14.238
266	10.620
267	9.780
268	17.490
269	21.237
270	99.693
271	208.646

S=599495.06mp

 S.C. IRIMATCONS S.R.L. Str. Sipote, nr. 3, bl. 151B, ap.2, Ploiesti, jud. Prahova, J 29/191/ 2005, RO 17171510 autorizat A.N.C.P.I. seria RO-B-J , Nr. 1749, clasa III	SUPORT TOPOGRAFIC Acces Rutier Complementar Descarcare A3 - Azuga - Busteni	PLANSA PS3
	Executant: Traistaru Mihai autorizat A.N.C.P.I. seria RO-DJ-F , Nr. 0213/2017 categoria B	Scara: 1:2000 AUG 2023





Nr. Pct.	Lungimi laturi D(i, i+1)
82	19.338
83	25.434
84	10.885
85	40.644
86	4.098
87	4.305
88	17.400
89	4.594
90	11.094
91	7.100
92	7.021
93	7.229
94	7.082
95	45.950
96	7.122
97	12.389
98	6.443
99	3.480
100	4.001
101	9.922
102	27.330
103	14.829
104	13.920
105	8.072
106	8.000
107	90.375
108	32.840
109	20.245
110	8.629
111	17.975
112	34.942
113	36.122
114	39.523
115	32.004
219	16.265
220	37.561
221	23.222
222	23.605
223	6.272
224	6.870
225	9.410
226	12.363
227	8.827
228	12.711
229	14.984
230	25.459
231	6.161
232	7.884
233	12.459
234	12.544
235	13.074
236	9.163
237	13.554
238	19.892
239	20.940
240	9.385
241	25.023
242	17.020
243	23.193
244	21.736
245	10.748
246	15.764
247	13.418
248	17.037
249	15.370
250	23.049
251	10.280
252	27.503
253	26.752
254	41.476
255	16.662

S=599495.06mp

SUPORT TOPOGRAFIC

JUDETUL PRAHOVA
 UNITATEA ADMINISTRATIV TERITORIALA: AZUGA
 ADRESA IMOBIL: Orasul Azuga, Acces Rutier Complementar Descarcare A3 - Azuga
 BENEFICIAR: CONSILIUL JUDETEAN PRAHOVA
 Certificat de urbanism nr. 172 din 20.12.2022
 Suprafata studiata / S = 599495 mp
 Faza proiect: P.U.Z.

**CERTIFIC
 AMPLASAMENTUL**

Prezentul document receptionat
 este valabil insotit de procesul verbal de
 receptie nr. 6292 data 28.09.2023

Legenda :

- Limita de proprietate/gard
- Margine drum
- Cote de nivel
- Contur PUZ
- Cale ferata
- Zid sprijin
- Contur cadastru
- Culoar drum
- Luciu Apa

 S.C. IRIMATCONS S.R.L. Str. Sipote, nr. 3, bl. 151B, ap.2, Ploiesti, jud. Prahova, J 29/191/ 2005, RO 17171510 autorizat A.N.C.P.I. seria RO-B-J , Nr. 1749, clasa III	SUPORT TOPOGRAFIC Acces Rutier Complementar Descarcare A3 - Azuga - Busteni		PLANSA PS4
	Executant: Traistaru Mihai autorizat A.N.C.P.I. seria RO-DJ-F , Nr. 0213/2017 categoria B	Scara: 1:2000 AUG 2023	Beneficiar: CONSILIUL JUDETEAN PRAHOVA

Sistem de proiectie STEREOGRAFIC 1970

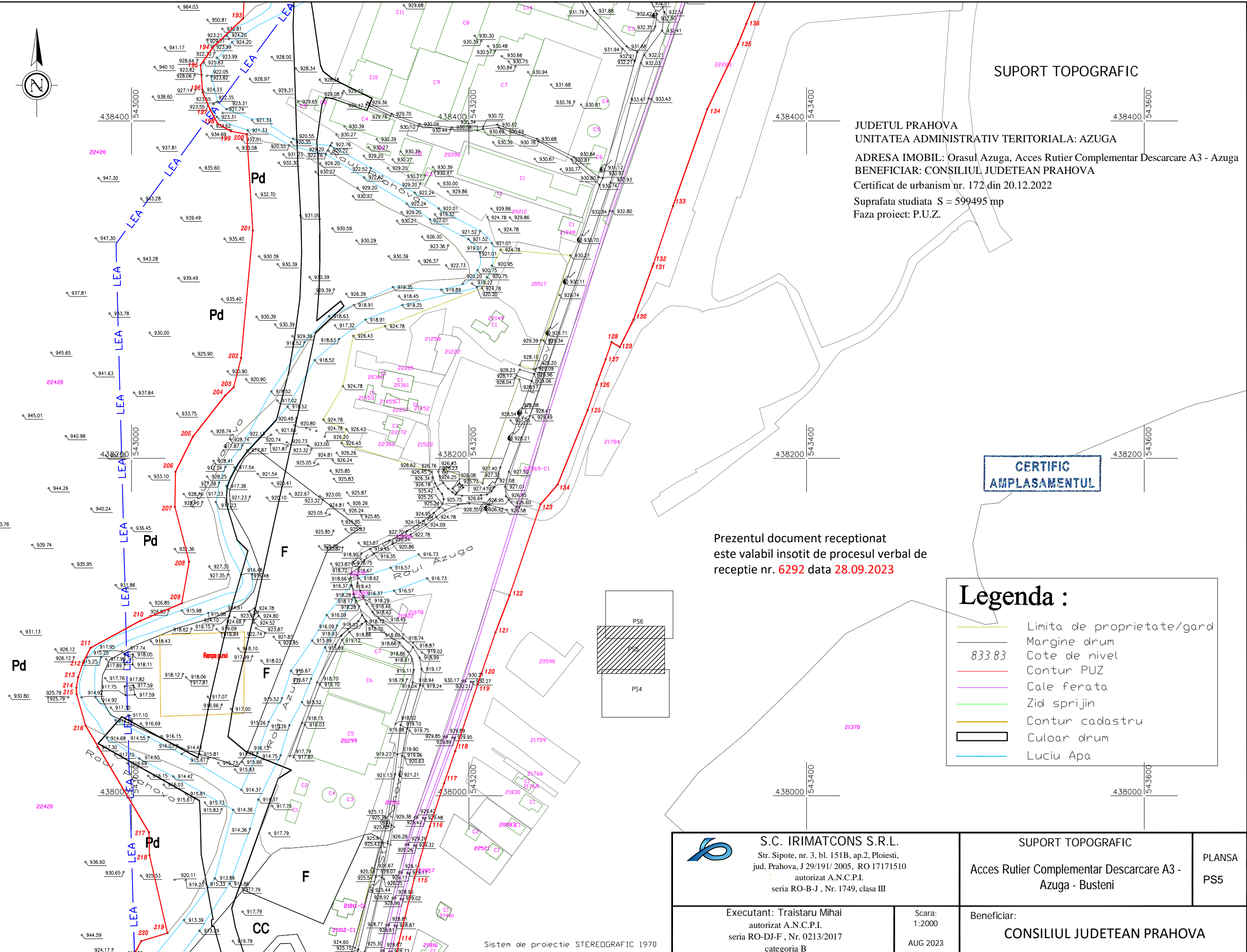


SUPORT TOPOGRAFIC

JUDETUL PRAHOVA
UNITATEA ADMINISTRATIV TERITORIALA: AZUGA
ADRESA IMOBIL: Orasul Azuga, Acces Rutier Complementar Descarcare A3 - Azuga
BENEFICIAR: CONSILIUL JUDETEAN PRAHOVA
Certificat de urbanism nr. 172 din 20.12.2022
Suprafata studiata S = 599495 mp
Faza proiect: P.U.Z.

Nr. Pct.	Lungimi laturi D(i,i+1)
114	39.523
115	32.004
116	26.981
117	20.100
118	41.821
119	6.780
120	25.701
121	23.559
122	56.928
123	15.385
124	47.653
125	15.932
126	16.002
127	10.838
128	5.742
129	18.304
130	33.363
131	1.752
132	35.977
133	60.888
134	42.664
135	13.140
136	33.704
193	24.564
194	13.192
195	16.159
196	50.589
197	9.054
198	8.992
199	9.635
200	57.218
201	75.761
202	18.010
203	6.912
204	30.998
205	23.281
206	20.767
207	33.476
208	25.055
209	26.661
210	33.541
211	10.003
212	8.899
213	6.311
214	4.026
215	19.144
216	73.630
217	13.478
218	47.464
219	16.265
220	37.561

S=599495.06mp



CERTIFIC
AMPLASAMENTUL

Prezentul document receptionat
este valabil insotit de procesul verbal de
receptie nr. 6292 data 28.09.2023

Legenda :

- Limita de proprietate/gard
- Margine drum
- Cote de nivel
- Contur PUZ
- Cale ferata
- Zid sprijin
- Contur cadastru
- Culoar drum
- Luciu Apa

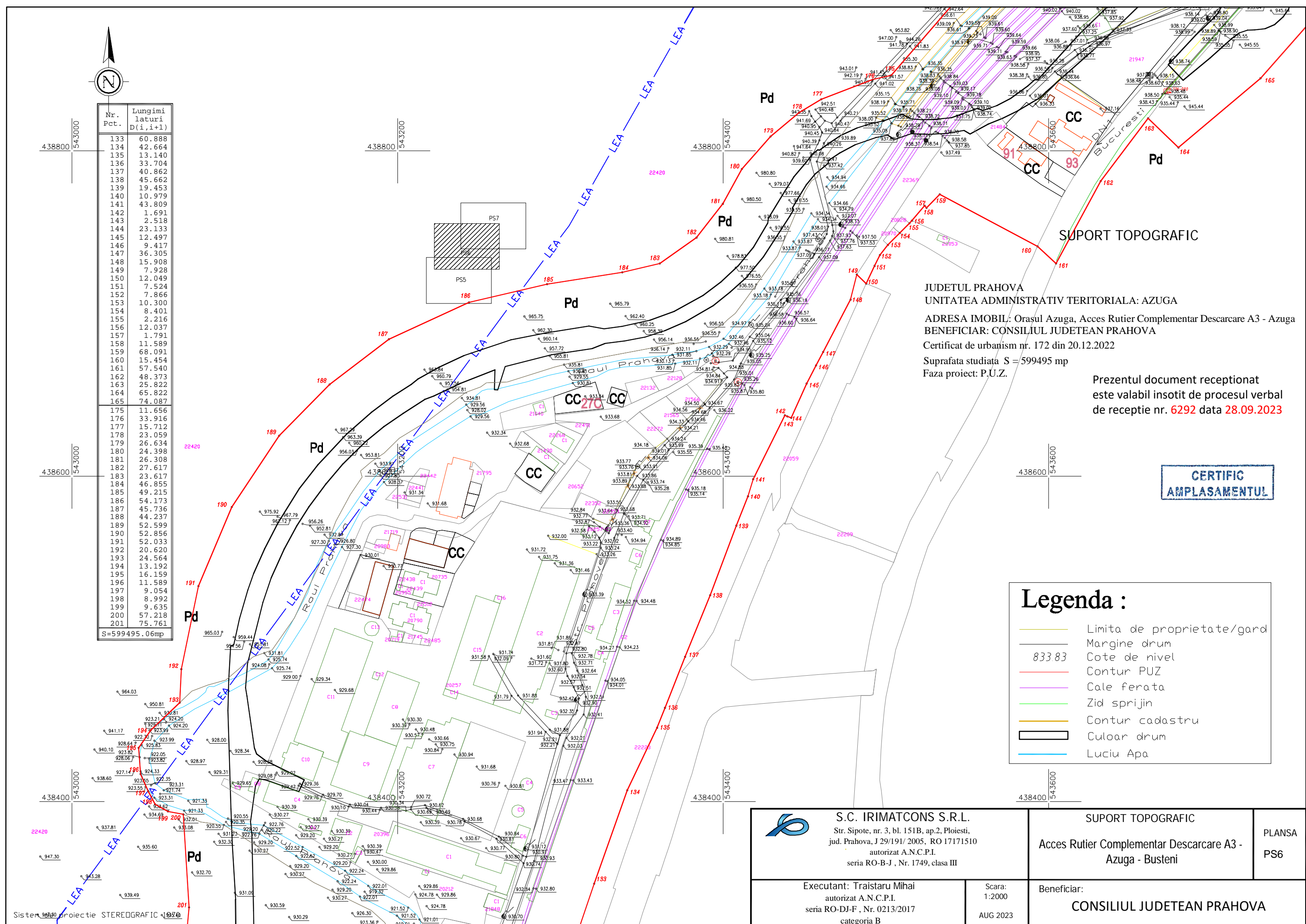
<p>S.C. IRIMATCONS S.R.L. Str. Sipote, nr. 3, bl. 151B, ap.2, Ploiesti, jud. Prahova, J 29/191/ 2005, RO 17171510 autorizat A.N.C.P.I. seria RO-B-J , Nr. 1749, clasa III</p>	SUPORT TOPOGRAFIC		PLANSA PS5
	Acces Rutier Complementar Descarcare A3 - Azuga - Busteni		
<p>Executant: Traistaru Mihai autorizat A.N.C.P.I. seria RO-DJ-F , Nr. 0213/2017 categoria B</p>	<p>Scara: 1:2000 AUG 2023</p>	Beneficiar: CONSILIUL JUDETEAN PRAHOVA	

Sistem de proiectie STEREOGRAFIC 1970



Nr. Pct.	Lungimi laturi D(i, i+1)
133	60.888
134	42.664
135	13.140
136	33.704
137	40.862
138	45.662
139	19.453
140	10.979
141	43.809
142	1.691
143	2.518
144	23.133
145	12.497
146	9.417
147	36.305
148	15.908
149	7.928
150	12.049
151	7.524
152	7.866
153	10.300
154	8.401
155	2.216
156	12.037
157	1.791
158	11.589
159	68.091
160	15.454
161	57.540
162	48.373
163	25.822
164	65.822
165	74.087
175	11.656
176	33.916
177	15.712
178	23.059
179	26.634
180	24.398
181	26.308
182	27.617
183	23.617
184	46.855
185	49.215
186	54.173
187	45.736
188	44.237
189	52.599
190	52.856
191	52.033
192	20.620
193	24.564
194	13.192
195	16.159
196	11.589
197	9.054
198	8.992
199	9.635
200	57.218
201	75.761

S=599495.06mp



SUPORT TOPOGRAFIC

JUDETUL PRAHOVA
 UNITATEA ADMINISTRATIV TERITORIALA: AZUGA
 ADRESA IMOBIL: Orasul Azuga, Acces Rutier Complementar Descarcare A3 - Azuga
 BENEFICIAR: CONSILIUL JUDETEAN PRAHOVA
 Certificat de urbanism nr. 172 din 20.12.2022
 Suprafata studiata S = 599495 mp
 Faza proiect: P.U.Z.

Prezentul document receptionat este valabil insotit de procesul verbal de receptie nr. 6292 data 28.09.2023

CERTIFIC AMPLASAMENTUL

Legenda :

	Limita de proprietate/gard
	Margine drum
833 83	Cote de nivel
	Contur PUZ
	Cale ferata
	Zid sprijin
	Contur cadastru
	Culoar drum
	Luciu Apa



S.C. IRIMATCONS S.R.L.
 Str. Sipote, nr. 3, bl. 151B, ap.2, Ploiesti,
 jud. Prahova, J 29/191/ 2005, RO 17171510
 autorizat A.N.C.P.I.
 seria RO-B-J , Nr. 1749, clasa III

SUPORT TOPOGRAFIC
 Acces Rutier Complementar Descarcare A3 -
 Azuga - Busteni

PLANSA
 PS6

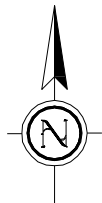
Executant: Traistaru Mihai
 autorizat A.N.C.P.I.
 seria RO-DJ-F , Nr. 0213/2017
 categoria B

Scara:
 1:2000
 AUG 2023

Beneficiar:
 CONSILIUL JUDETEAN PRAHOVA

Nr. Pct.	Lungimi laturi D(i,i+1)
140	10.979
141	43.809
142	1.691
143	2.518
144	23.133
145	12.497
146	9.417
147	36.305
148	15.908
149	7.928
150	12.049
151	7.524
152	7.866
153	10.300
154	8.401
155	2.216
156	12.037
157	1.791
158	11.589
159	68.091
160	15.454
161	57.540
162	48.373
163	25.822
164	65.822
165	74.087
166	66.364
167	119.185
168	29.203
169	53.321
170	46.105
171	16.523
172	38.964
173	46.499
174	68.392
175	11.656
176	33.916
177	15.712
178	23.059
179	26.634
180	24.398
181	26.308
182	27.617
183	23.617
184	46.855
185	49.215

S=599495.06mp



SUPORT TOPOGRAFIC

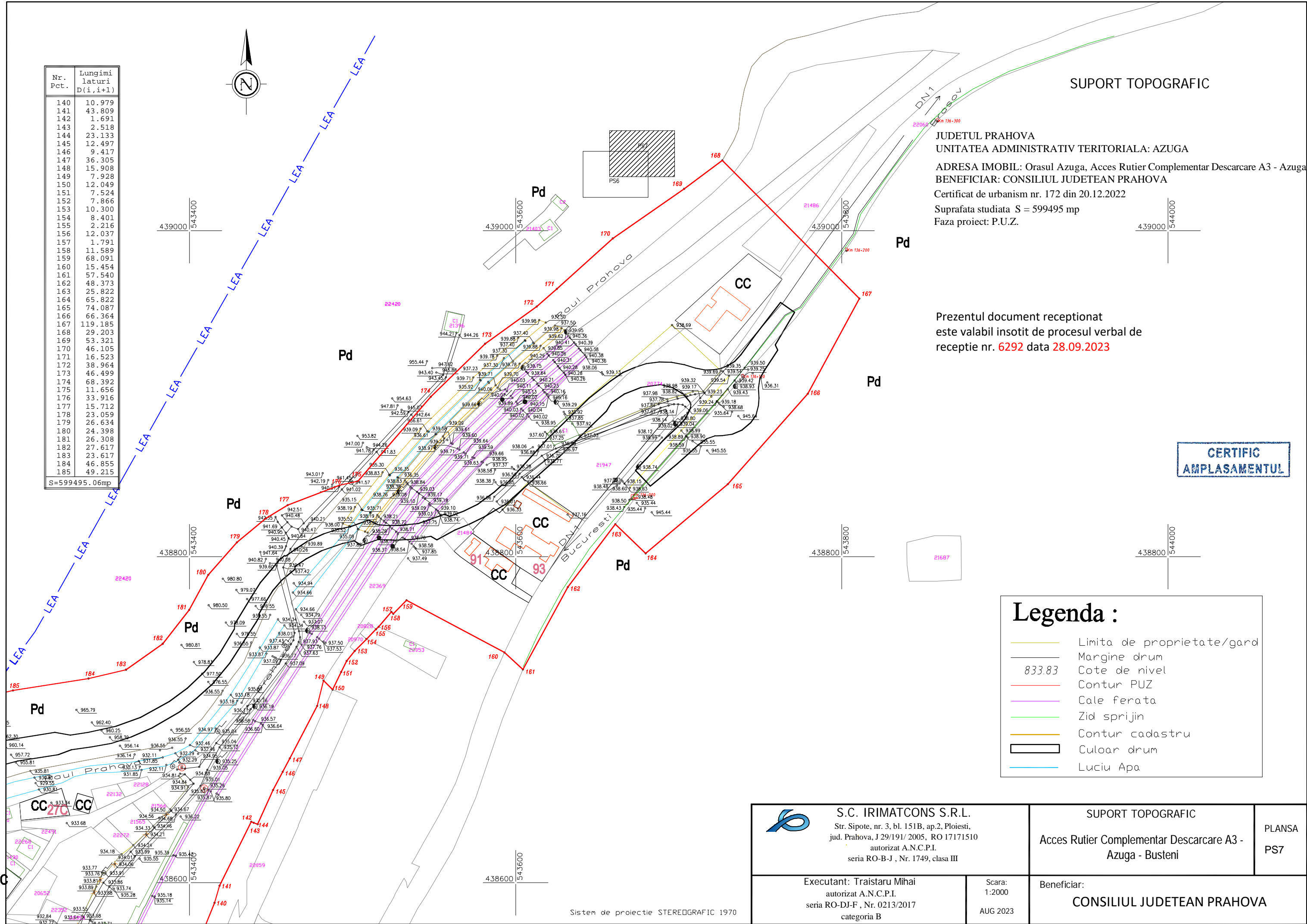
JUDETUL PRAHOVA
 UNITATEA ADMINISTRATIV TERITORIALA: AZUGA
 ADRESA IMOBIL: Orasul Azuga, Acces Rutier Complementar Descarcare A3 - Azuga
 BENEFICIAR: CONSILIUL JUDETEAN PRAHOVA
 Certificat de urbanism nr. 172 din 20.12.2022
 Suprafata studiata S = 599495 mp
 Faza proiect: P.U.Z.


Prezentul document receptionat
 este valabil insotit de procesul verbal de
 receptie nr. 6292 data 28.09.2023

**CERTIFIC
 AMPLASAMENTUL**

Legenda :

- Limita de proprietate/gard
- Margine drum
- Cote de nivel
- Contur PUZ
- Cale ferata
- Zid sprijin
- Contur cadastru
- Culoar drum
- Luciu Apa



 S.C. IRIMATCONS S.R.L. Str. Sipote, nr. 3, bl. 151B, ap.2, Ploiesti, jud. Prahova, J 29/191/ 2005, RO 17171510 autorizat A.N.C.P.I. seria RO-B-J , Nr. 1749, clasa III	SUPORT TOPOGRAFIC Acces Rutier Complementar Descarcare A3 - Azuga - Busteni		PLANSA PS7
	Executant: Traistaru Mihai autorizat A.N.C.P.I. seria RO-DJ-F , Nr. 0213/2017 categoria B	Scara: 1:2000 AUG 2023	Beneficiar: CONSILIUL JUDETEAN PRAHOVA

Sistem de proiectie STEREOGRAFIC 1970

PROCES VERBAL DE RECEPȚIE 6291 / 2023

Întocmit astăzi, **28/09/2023**, privind cererea **147602** din **27/09/2023**
având aviz de incepere a lucrărilor cu nr din

1. Beneficiar: JUDEȚUL PRAHOVA

2. Executant: TRĂISTARU MIHAI

3. Denumirea lucrărilor recepționate: Acces Rutier Complementar Descarcare A3 - Azuga - Busteni

4. Nominalizarea documentelor și a documentațiilor care se predau Oficiului de Cadastru și Publicitate Imobiliară PRAHOVA conform avizului de incepere a lucrărilor:

Număr act	Data act	Tip act	Emitent
28	27.09.2023	inscris sub semnatura privata	SC IRIMAT CONS SRL
172	20.12.2022	act administrativ	CONSILIUL JUDETEAN
28	27.09.2023	inscris sub semnatura privata	SC IRIMAT CONS SRL

Așa cum sunt atașate la cerere.

5. Concluzii:

Pentru procesul verbal 6291 au fost recepționate 0 propuneri.

6. Erori topologice față de alte entități spațiale:

Identificator	Tip eroare	Mesaj suprapunere
21789	Avertizare	Receptia 2607699: Imobilul TR-3390-2 se suprapune cu terenul 21789 din stratul permanent!
26241	Avertizare	Receptia 2607699: Imobilul TR-3390-2 se suprapune cu terenul 26241 din stratul permanent!
20265	Avertizare	Receptia 2607699: Imobilul TR-3390-2 se suprapune cu terenul 20265 din stratul permanent!
20844	Avertizare	Receptia 2607699: Imobilul TR-3390-2 se suprapune cu terenul 20844 din stratul permanent!
22597	Avertizare	Receptia 2607699: Imobilul TR-3390-2 se suprapune cu terenul 22597 din stratul permanent!
22000	Avertizare	Receptia 2607699: Imobilul TR-3390-2 se suprapune cu terenul 22000 din stratul permanent!
27235	Avertizare	Receptia 2607699: Imobilul TR-3390-2 se suprapune cu terenul 27235 din stratul permanent!
27236	Avertizare	Receptia 2607699: Imobilul TR-3390-2 se suprapune cu terenul 27236 din stratul permanent!
26657	Avertizare	Receptia 2607699: Imobilul TR-3390-2 se suprapune cu terenul 26657 din stratul permanent!
26658	Avertizare	Receptia 2607699: Imobilul TR-3390-2 se suprapune cu terenul 26658 din stratul permanent!
27649	Avertizare	Receptia 2607699: Imobilul TR-3390-2 se suprapune cu terenul 27649 din stratul permanent!
20154	Avertizare	Receptia 2607699: Imobilul TR-3390-2 se suprapune cu terenul 20154 din stratul permanent!
24805	Avertizare	Receptia 2607699: Imobilul TR-3390-2 se suprapune cu terenul 24805 din stratul permanent!
27363	Avertizare	Receptia 2607699: Imobilul TR-3390-2 se suprapune cu terenul 27363 din stratul permanent!
22075	Avertizare	Receptia 2607699: Imobilul TR-3390-2 se suprapune cu terenul 22075 din stratul permanent!
22135	Avertizare	Receptia 2607699: Imobilul TR-3390-2 se suprapune cu terenul 22135 din stratul permanent!
24951	Avertizare	Receptia 2607699: Imobilul TR-3390-2 se suprapune cu terenul 24951 din stratul permanent!
24829	Avertizare	Receptia 2607699: Imobilul TR-3390-2 se suprapune cu terenul 24829 din stratul permanent!
21156	Avertizare	Receptia 2607699: Imobilul TR-3390-2 se suprapune cu terenul 21156 din stratul permanent!
24576	Avertizare	Receptia 2607699: Imobilul TR-3390-2 se suprapune cu terenul 24576 din stratul permanent!
27296	Avertizare	Receptia 2607699: Imobilul TR-3390-2 se suprapune cu terenul 27296 din stratul permanent!

Identificator	Tip eroare	Mesaj suprapunere
24531	Avertizare	Receptia 2607699: Imobilul TR-3390-2 se suprapune cu terenul 24531 din stratul permanent!
27646	Avertizare	Receptia 2607699: Imobilul TR-3390-2 se suprapune cu terenul 27646 din stratul permanent!
23824	Avertizare	Receptia 2607699: Imobilul TR-3390-2 se suprapune cu terenul 23824 din stratul permanent!
23691	Avertizare	Receptia 2607699: Imobilul TR-3390-2 se suprapune cu terenul 23691 din stratul permanent!
20760	Avertizare	Receptia 2607699: Imobilul TR-3390-2 se suprapune cu terenul 20760 din stratul permanent!
21586	Avertizare	Receptia 2607699: Imobilul TR-3390-2 se suprapune cu terenul 21586 din stratul permanent!
20159	Avertizare	Receptia 2607699: Imobilul TR-3390-2 se suprapune cu terenul 20159 din stratul permanent!
27626	Avertizare	Receptia 2607699: Imobilul TR-3390-2 se suprapune cu terenul 27626 din stratul permanent!
25071	Avertizare	Receptia 2607699: Imobilul TR-3390-2 se suprapune cu terenul 25071 din stratul permanent!
25072	Avertizare	Receptia 2607699: Imobilul TR-3390-2 se suprapune cu terenul 25072 din stratul permanent!
25625	Avertizare	Receptia 2607699: Imobilul TR-3390-2 se suprapune cu terenul 25625 din stratul permanent!
24529	Avertizare	Receptia 2607699: Imobilul TR-3390-2 se suprapune cu terenul 24529 din stratul permanent!
20761	Avertizare	Receptia 2607699: Imobilul TR-3390-2 se suprapune cu terenul 20761 din stratul permanent!
25971	Avertizare	Receptia 2607699: Imobilul TR-3390-2 se suprapune cu terenul 25971 din stratul permanent!
23999	Avertizare	Receptia 2607699: Imobilul TR-3390-2 se suprapune cu terenul 23999 din stratul permanent!
23642	Avertizare	Receptia 2607699: Imobilul TR-3390-2 se suprapune cu terenul 23642 din stratul permanent!
26406	Avertizare	Receptia 2607699: Imobilul TR-3390-2 se suprapune cu terenul 26406 din stratul permanent!
23019	Avertizare	Receptia 2607699: Imobilul TR-3390-2 se suprapune cu terenul 23019 din stratul permanent!
25948	Avertizare	Receptia 2607699: Imobilul TR-3390-2 se suprapune cu terenul 25948 din stratul permanent!
25065	Avertizare	Receptia 2607699: Imobilul TR-3390-2 se suprapune cu terenul 25065 din stratul permanent!
21476	Avertizare	Receptia 2607699: Imobilul TR-3390-2 se suprapune cu terenul 21476 din stratul permanent!
23017	Avertizare	Receptia 2607699: Imobilul TR-3390-2 se suprapune cu terenul 23017 din stratul permanent!
26325	Avertizare	Receptia 2607699: Imobilul TR-3390-2 se suprapune cu terenul 26325 din stratul permanent!
20892	Avertizare	Receptia 2607699: Imobilul TR-3390-2 se suprapune cu terenul 20892 din stratul permanent!
20891	Avertizare	Receptia 2607699: Imobilul TR-3390-2 se suprapune cu terenul 20891 din stratul permanent!
21580	Avertizare	Receptia 2607699: Imobilul TR-3390-2 se suprapune cu terenul 21580 din stratul permanent!
20924	Avertizare	Receptia 2607699: Imobilul TR-3390-2 se suprapune cu terenul 20924 din stratul permanent!
23585	Avertizare	Receptia 2607699: Imobilul TR-3390-2 se suprapune cu terenul 23585 din stratul permanent!
23511	Avertizare	Receptia 2607699: Imobilul TR-3390-2 se suprapune cu terenul 23511 din stratul permanent!
25590	Avertizare	Receptia 2607699: Imobilul TR-3390-2 se suprapune cu terenul 25590 din stratul permanent!
23667	Avertizare	Receptia 2607699: Imobilul TR-3390-2 se suprapune cu terenul 23667 din stratul permanent!
26739	Avertizare	Receptia 2607699: Imobilul TR-3390-2 se suprapune cu terenul 26739 din stratul permanent!
23063	Avertizare	Receptia 2607699: Imobilul TR-3390-2 se suprapune cu terenul 23063 din stratul permanent!
21044	Avertizare	Receptia 2607699: Imobilul TR-3390-2 se suprapune cu terenul 21044 din stratul permanent!
20879	Avertizare	Receptia 2607699: Imobilul TR-3390-2 se suprapune cu terenul 20879 din stratul permanent!
20267	Avertizare	Receptia 2607699: Imobilul TR-3390-2 se suprapune cu terenul 20267 din stratul permanent!
20483	Avertizare	Receptia 2607699: Imobilul TR-3390-2 se suprapune cu terenul 20483 din stratul permanent!
24087	Avertizare	Receptia 2607699: Imobilul TR-3390-2 se suprapune cu terenul 24087 din stratul permanent!

Identificator	Tip eroare	Mesaj suprapunere
23354	Avertizare	Receptia 2607699: Imobilul TR-3390-2 se suprapune cu terenul 23354 din stratul permanent!
22759	Avertizare	Receptia 2607699: Imobilul TR-3390-2 se suprapune cu terenul 22759 din stratul permanent!
26925	Avertizare	Receptia 2607699: Imobilul TR-3390-2 se suprapune cu terenul 26925 din stratul permanent!
24051	Avertizare	Receptia 2607699: Imobilul TR-3390-2 se suprapune cu terenul 24051 din stratul permanent!
24976	Avertizare	Receptia 2607699: Imobilul TR-3390-2 se suprapune cu terenul 24976 din stratul permanent!
26736	Avertizare	Receptia 2607699: Imobilul TR-3390-2 se suprapune cu terenul 26736 din stratul permanent!
22049	Avertizare	Receptia 2607699: Imobilul TR-3390-2 se suprapune cu terenul 22049 din stratul permanent!
24239	Avertizare	Receptia 2607699: Imobilul TR-3390-2 se suprapune cu terenul 24239 din stratul permanent!
25544	Avertizare	Receptia 2607699: Imobilul TR-3390-2 se suprapune cu terenul 25544 din stratul permanent!
21426	Avertizare	Receptia 2607699: Imobilul TR-3390-2 se suprapune cu terenul 21426 din stratul permanent!
25689	Avertizare	Receptia 2607699: Imobilul TR-3390-2 se suprapune cu terenul 25689 din stratul permanent!
25575	Avertizare	Receptia 2607699: Imobilul TR-3390-2 se suprapune cu terenul 25575 din stratul permanent!
23029	Avertizare	Receptia 2607699: Imobilul TR-3390-2 se suprapune cu terenul 23029 din stratul permanent!
25499	Avertizare	Receptia 2607699: Imobilul TR-3390-2 se suprapune cu terenul 25499 din stratul permanent!
22661	Avertizare	Receptia 2607699: Imobilul TR-3390-2 se suprapune cu terenul 22661 din stratul permanent!
26059	Avertizare	Receptia 2607699: Imobilul TR-3390-2 se suprapune cu terenul 26059 din stratul permanent!
24170	Avertizare	Receptia 2607699: Imobilul TR-3390-2 se suprapune cu terenul 24170 din stratul permanent!
20202	Avertizare	Receptia 2607699: Imobilul TR-3390-2 se suprapune cu terenul 20202 din stratul permanent!
23368	Avertizare	Receptia 2607699: Imobilul TR-3390-2 se suprapune cu terenul 23368 din stratul permanent!
22442	Avertizare	Receptia 2607699: Imobilul TR-3390-2 se suprapune cu terenul 22442 din stratul permanent!
27379	Avertizare	Receptia 2607699: Imobilul TR-3390-2 se suprapune cu terenul 27379 din stratul permanent!
24407	Avertizare	Receptia 2607699: Imobilul TR-3390-2 se suprapune cu terenul 24407 din stratul permanent!
24406	Avertizare	Receptia 2607699: Imobilul TR-3390-2 se suprapune cu terenul 24406 din stratul permanent!
24768	Avertizare	Receptia 2607699: Imobilul TR-3390-2 se suprapune cu terenul 24768 din stratul permanent!
27385	Avertizare	Receptia 2607699: Imobilul TR-3390-2 se suprapune cu terenul 27385 din stratul permanent!
27384	Avertizare	Receptia 2607699: Imobilul TR-3390-2 se suprapune cu terenul 27384 din stratul permanent!
27383	Avertizare	Receptia 2607699: Imobilul TR-3390-2 se suprapune cu terenul 27383 din stratul permanent!
27382	Avertizare	Receptia 2607699: Imobilul TR-3390-2 se suprapune cu terenul 27382 din stratul permanent!
27381	Avertizare	Receptia 2607699: Imobilul TR-3390-2 se suprapune cu terenul 27381 din stratul permanent!
27380	Avertizare	Receptia 2607699: Imobilul TR-3390-2 se suprapune cu terenul 27380 din stratul permanent!
26415	Avertizare	Receptia 2607699: Imobilul TR-3390-2 se suprapune cu terenul 26415 din stratul permanent!
22791	Avertizare	Receptia 2607699: Imobilul TR-3390-2 se suprapune cu terenul 22791 din stratul permanent!
26827	Avertizare	Receptia 2607699: Imobilul TR-3390-2 se suprapune cu terenul 26827 din stratul permanent!
26826	Avertizare	Receptia 2607699: Imobilul TR-3390-2 se suprapune cu terenul 26826 din stratul permanent!
22790	Avertizare	Receptia 2607699: Imobilul TR-3390-2 se suprapune cu terenul 22790 din stratul permanent!
25595	Avertizare	Receptia 2607699: Imobilul TR-3390-2 se suprapune cu terenul 25595 din stratul permanent!
26880	Avertizare	Receptia 2607699: Imobilul TR-3390-2 se suprapune cu terenul 26880 din stratul permanent!
26085	Avertizare	Receptia 2607699: Imobilul TR-3390-2 se suprapune cu terenul 26085 din stratul permanent!

Identificator	Tip eroare	Mesaj suprapunere
22007	Avertizare	Receptia 2607699: Imobilul TR-3390-2 se suprapune cu terenul 22007 din stratul permanent!
23495	Avertizare	Receptia 2607699: Imobilul TR-3390-2 se suprapune cu terenul 23495 din stratul permanent!
23496	Avertizare	Receptia 2607699: Imobilul TR-3390-2 se suprapune cu terenul 23496 din stratul permanent!
23494	Avertizare	Receptia 2607699: Imobilul TR-3390-2 se suprapune cu terenul 23494 din stratul permanent!
24853	Avertizare	Receptia 2607699: Imobilul TR-3390-2 se suprapune cu terenul 24853 din stratul permanent!
26832	Avertizare	Receptia 2607699: Imobilul TR-3390-2 se suprapune cu terenul 26832 din stratul permanent!
20256	Avertizare	Receptia 2607699: Imobilul TR-3390-2 se suprapune cu terenul 20256 din stratul permanent!
24570	Avertizare	Receptia 2607699: Imobilul TR-3390-2 se suprapune cu terenul 24570 din stratul permanent!
21906	Avertizare	Receptia 2607699: Imobilul TR-3390-2 se suprapune cu terenul 21906 din stratul permanent!
22216	Avertizare	Receptia 2607699: Imobilul TR-3390-2 se suprapune cu terenul 22216 din stratul permanent!
22632	Avertizare	Receptia 2607699: Imobilul TR-3390-2 se suprapune cu terenul 22632 din stratul permanent!
26233	Avertizare	Receptia 2607699: Imobilul TR-3390-2 se suprapune cu terenul 26233 din stratul permanent!
20658	Avertizare	Receptia 2607699: Imobilul TR-3390-2 se suprapune cu terenul 20658 din stratul permanent!
21486	Avertizare	Receptia 2607699: Imobilul TR-3390-2 se suprapune cu terenul 21486 din stratul permanent!
22642	Avertizare	Receptia 2607699: Imobilul TR-3390-2 se suprapune cu terenul 22642 din stratul permanent!
27306	Avertizare	Receptia 2607699: Imobilul TR-3390-2 se suprapune cu terenul 27306 din stratul permanent!
23664	Avertizare	Receptia 2607699: Imobilul TR-3390-2 se suprapune cu terenul 23664 din stratul permanent!
22100	Avertizare	Receptia 2607699: Imobilul TR-3390-2 se suprapune cu terenul 22100 din stratul permanent!
27093	Avertizare	Receptia 2607699: Imobilul TR-3390-2 se suprapune cu terenul 27093 din stratul permanent!
27321	Avertizare	Receptia 2607699: Imobilul TR-3390-2 se suprapune cu terenul 27321 din stratul permanent!
27320	Avertizare	Receptia 2607699: Imobilul TR-3390-2 se suprapune cu terenul 27320 din stratul permanent!
27513	Avertizare	Receptia 2607699: Imobilul TR-3390-2 se suprapune cu terenul 27513 din stratul permanent!
27514	Avertizare	Receptia 2607699: Imobilul TR-3390-2 se suprapune cu terenul 27514 din stratul permanent!
22643	Avertizare	Receptia 2607699: Imobilul TR-3390-2 se suprapune cu terenul 22643 din stratul permanent!
20254	Avertizare	Receptia 2607699: Imobilul TR-3390-2 se suprapune cu terenul 20254 din stratul permanent!
22319	Avertizare	Receptia 2607699: Imobilul TR-3390-2 se suprapune cu terenul 22319 din stratul permanent!
21322	Avertizare	Receptia 2607699: Imobilul TR-3390-2 se suprapune cu terenul 21322 din stratul permanent!
23791	Avertizare	Receptia 2607699: Imobilul TR-3390-2 se suprapune cu terenul 23791 din stratul permanent!
24199	Avertizare	Receptia 2607699: Imobilul TR-3390-2 se suprapune cu terenul 24199 din stratul permanent!
21072	Avertizare	Receptia 2607699: Imobilul TR-3390-2 se suprapune cu terenul 21072 din stratul permanent!
27534	Avertizare	Receptia 2607699: Imobilul TR-3390-2 se suprapune cu terenul 27534 din stratul permanent!
26789	Avertizare	Receptia 2607699: Imobilul TR-3390-2 se suprapune cu terenul 26789 din stratul permanent!
21182	Avertizare	Receptia 2607699: Imobilul TR-3390-2 se suprapune cu terenul 21182 din stratul permanent!
21181	Avertizare	Receptia 2607699: Imobilul TR-3390-2 se suprapune cu terenul 21181 din stratul permanent!
21269	Avertizare	Receptia 2607699: Imobilul TR-3390-2 se suprapune cu terenul 21269 din stratul permanent!
20166	Avertizare	Receptia 2607699: Imobilul TR-3390-2 se suprapune cu terenul 20166 din stratul permanent!
22440	Avertizare	Receptia 2607699: Imobilul TR-3390-2 se suprapune cu terenul 22440 din stratul permanent!
23529	Avertizare	Receptia 2607699: Imobilul TR-3390-2 se suprapune cu terenul 23529 din stratul permanent!

Identificator	Tip eroare	Mesaj suprapunere
20657	Avertizare	Receptia 2607699: Imobilul TR-3390-2 se suprapune cu terenul 20657 din stratul permanent!
25836	Avertizare	Receptia 2607699: Imobilul TR-3390-2 se suprapune cu terenul 25836 din stratul permanent!
25837	Avertizare	Receptia 2607699: Imobilul TR-3390-2 se suprapune cu terenul 25837 din stratul permanent!
21243	Avertizare	Receptia 2607699: Imobilul TR-3390-2 se suprapune cu terenul 21243 din stratul permanent!
25643	Avertizare	Receptia 2607699: Imobilul TR-3390-2 se suprapune cu terenul 25643 din stratul permanent!
22649	Avertizare	Receptia 2607699: Imobilul TR-3390-2 se suprapune cu terenul 22649 din stratul permanent!
22636	Avertizare	Receptia 2607699: Imobilul TR-3390-2 se suprapune cu terenul 22636 din stratul permanent!
21015	Avertizare	Receptia 2607699: Imobilul TR-3390-2 se suprapune cu terenul 21015 din stratul permanent!
27197	Avertizare	Receptia 2607699: Imobilul TR-3390-2 se suprapune cu terenul 27197 din stratul permanent!
22654	Avertizare	Receptia 2607699: Imobilul TR-3390-2 se suprapune cu terenul 22654 din stratul permanent!
22655	Avertizare	Receptia 2607699: Imobilul TR-3390-2 se suprapune cu terenul 22655 din stratul permanent!
22639	Avertizare	Receptia 2607699: Imobilul TR-3390-2 se suprapune cu terenul 22639 din stratul permanent!
21427	Avertizare	Receptia 2607699: Imobilul TR-3390-2 se suprapune cu terenul 21427 din stratul permanent!
22637	Avertizare	Receptia 2607699: Imobilul TR-3390-2 se suprapune cu terenul 22637 din stratul permanent!
22638	Avertizare	Receptia 2607699: Imobilul TR-3390-2 se suprapune cu terenul 22638 din stratul permanent!
26585	Avertizare	Receptia 2607699: Imobilul TR-3390-2 se suprapune cu terenul 26585 din stratul permanent!
25296	Avertizare	Receptia 2607699: Imobilul TR-3390-2 se suprapune cu terenul 25296 din stratul permanent!
24816	Avertizare	Receptia 2607699: Imobilul TR-3390-2 se suprapune cu terenul 24816 din stratul permanent!
23787	Avertizare	Receptia 2607699: Imobilul TR-3390-2 se suprapune cu terenul 23787 din stratul permanent!
25740	Avertizare	Receptia 2607699: Imobilul TR-3390-2 se suprapune cu terenul 25740 din stratul permanent!
25088	Avertizare	Receptia 2607699: Imobilul TR-3390-2 se suprapune cu terenul 25088 din stratul permanent!
25086	Avertizare	Receptia 2607699: Imobilul TR-3390-2 se suprapune cu terenul 25086 din stratul permanent!
25633	Avertizare	Receptia 2607699: Imobilul TR-3390-2 se suprapune cu terenul 25633 din stratul permanent!
22552	Avertizare	Receptia 2607699: Imobilul TR-3390-2 se suprapune cu terenul 22552 din stratul permanent!
22551	Avertizare	Receptia 2607699: Imobilul TR-3390-2 se suprapune cu terenul 22551 din stratul permanent!
22553	Avertizare	Receptia 2607699: Imobilul TR-3390-2 se suprapune cu terenul 22553 din stratul permanent!
26913	Avertizare	Receptia 2607699: Imobilul TR-3390-2 se suprapune cu terenul 26913 din stratul permanent!
23807	Avertizare	Receptia 2607699: Imobilul TR-3390-2 se suprapune cu terenul 23807 din stratul permanent!
22234	Avertizare	Receptia 2607699: Imobilul TR-3390-2 se suprapune cu terenul 22234 din stratul permanent!
26982	Avertizare	Receptia 2607699: Imobilul TR-3390-2 se suprapune cu terenul 26982 din stratul permanent!
26983	Avertizare	Receptia 2607699: Imobilul TR-3390-2 se suprapune cu terenul 26983 din stratul permanent!
23736	Avertizare	Receptia 2607699: Imobilul TR-3390-2 se suprapune cu terenul 23736 din stratul permanent!
20091	Avertizare	Receptia 2607699: Imobilul TR-3390-2 se suprapune cu terenul 20091 din stratul permanent!
22245	Avertizare	Receptia 2607699: Imobilul TR-3390-2 se suprapune cu terenul 22245 din stratul permanent!
22225	Avertizare	Receptia 2607699: Imobilul TR-3390-2 se suprapune cu terenul 22225 din stratul permanent!
22648	Avertizare	Receptia 2607699: Imobilul TR-3390-2 se suprapune cu terenul 22648 din stratul permanent!
27461	Avertizare	Receptia 2607699: Imobilul TR-3390-2 se suprapune cu terenul 27461 din stratul permanent!
26467	Avertizare	Receptia 2607699: Imobilul TR-3390-2 se suprapune cu terenul 26467 din stratul permanent!

Identificator	Tip eroare	Mesaj suprapunere
27464	Avertizare	Receptia 2607699: Imobilul TR-3390-2 se suprapune cu terenul 27464 din stratul permanent!
22215	Avertizare	Receptia 2607699: Imobilul TR-3390-2 se suprapune cu terenul 22215 din stratul permanent!
24742	Avertizare	Receptia 2607699: Imobilul TR-3390-2 se suprapune cu terenul 24742 din stratul permanent!
24743	Avertizare	Receptia 2607699: Imobilul TR-3390-2 se suprapune cu terenul 24743 din stratul permanent!
21722	Avertizare	Receptia 2607699: Imobilul TR-3390-2 se suprapune cu terenul 21722 din stratul permanent!
24758	Avertizare	Receptia 2607699: Imobilul TR-3390-2 se suprapune cu terenul 24758 din stratul permanent!
24282	Avertizare	Receptia 2607699: Imobilul TR-3390-2 se suprapune cu terenul 24282 din stratul permanent!
23469	Avertizare	Receptia 2607699: Imobilul TR-3390-2 se suprapune cu terenul 23469 din stratul permanent!
27428	Avertizare	Receptia 2607699: Imobilul TR-3390-2 se suprapune cu terenul 27428 din stratul permanent!
27430	Avertizare	Receptia 2607699: Imobilul TR-3390-2 se suprapune cu terenul 27430 din stratul permanent!
24567	Avertizare	Receptia 2607699: Imobilul TR-3390-2 se suprapune cu terenul 24567 din stratul permanent!
24158	Avertizare	Receptia 2607699: Imobilul TR-3390-2 se suprapune cu terenul 24158 din stratul permanent!
26252	Avertizare	Receptia 2607699: Imobilul TR-3390-2 se suprapune cu terenul 26252 din stratul permanent!
22137	Avertizare	Receptia 2607699: Imobilul TR-3390-2 se suprapune cu terenul 22137 din stratul permanent!
24258	Avertizare	Receptia 2607699: Imobilul TR-3390-2 se suprapune cu terenul 24258 din stratul permanent!
23921	Avertizare	Receptia 2607699: Imobilul TR-3390-2 se suprapune cu terenul 23921 din stratul permanent!
24394	Avertizare	Receptia 2607699: Imobilul TR-3390-2 se suprapune cu terenul 24394 din stratul permanent!
24395	Avertizare	Receptia 2607699: Imobilul TR-3390-2 se suprapune cu terenul 24395 din stratul permanent!
24396	Avertizare	Receptia 2607699: Imobilul TR-3390-2 se suprapune cu terenul 24396 din stratul permanent!
25069	Avertizare	Receptia 2607699: Imobilul TR-3390-2 se suprapune cu terenul 25069 din stratul permanent!
24393	Avertizare	Receptia 2607699: Imobilul TR-3390-2 se suprapune cu terenul 24393 din stratul permanent!
22536	Avertizare	Receptia 2607699: Imobilul TR-3390-2 se suprapune cu terenul 22536 din stratul permanent!
25105	Avertizare	Receptia 2607699: Imobilul TR-3390-2 se suprapune cu terenul 25105 din stratul permanent!
24974	Avertizare	Receptia 2607699: Imobilul TR-3390-2 se suprapune cu terenul 24974 din stratul permanent!
22311	Avertizare	Receptia 2607699: Imobilul TR-3390-2 se suprapune cu terenul 22311 din stratul permanent!
27429	Avertizare	Receptia 2607699: Imobilul TR-3390-2 se suprapune cu terenul 27429 din stratul permanent!
22534	Avertizare	Receptia 2607699: Imobilul TR-3390-2 se suprapune cu terenul 22534 din stratul permanent!
23099	Avertizare	Receptia 2607699: Imobilul TR-3390-2 se suprapune cu terenul 23099 din stratul permanent!
22281	Avertizare	Receptia 2607699: Imobilul TR-3390-2 se suprapune cu terenul 22281 din stratul permanent!
22535	Avertizare	Receptia 2607699: Imobilul TR-3390-2 se suprapune cu terenul 22535 din stratul permanent!
22942	Avertizare	Receptia 2607699: Imobilul TR-3390-2 se suprapune cu terenul 22942 din stratul permanent!
22660	Avertizare	Receptia 2607699: Imobilul TR-3390-2 se suprapune cu terenul 22660 din stratul permanent!
22659	Avertizare	Receptia 2607699: Imobilul TR-3390-2 se suprapune cu terenul 22659 din stratul permanent!
22718	Avertizare	Receptia 2607699: Imobilul TR-3390-2 se suprapune cu terenul 22718 din stratul permanent!
22719	Avertizare	Receptia 2607699: Imobilul TR-3390-2 se suprapune cu terenul 22719 din stratul permanent!
22714	Avertizare	Receptia 2607699: Imobilul TR-3390-2 se suprapune cu terenul 22714 din stratul permanent!
22715	Avertizare	Receptia 2607699: Imobilul TR-3390-2 se suprapune cu terenul 22715 din stratul permanent!
22720	Avertizare	Receptia 2607699: Imobilul TR-3390-2 se suprapune cu terenul 22720 din stratul permanent!

Identificator	Tip eroare	Mesaj suprapunere
22721	Avertizare	Receptia 2607699: Imobilul TR-3390-2 se suprapune cu terenul 22721 din stratul permanent!
26250	Avertizare	Receptia 2607699: Imobilul TR-3390-2 se suprapune cu terenul 26250 din stratul permanent!
27568	Avertizare	Receptia 2607699: Imobilul TR-3390-2 se suprapune cu terenul 27568 din stratul permanent!
26483	Avertizare	Receptia 2607699: Imobilul TR-3390-2 se suprapune cu terenul 26483 din stratul permanent!
27569	Avertizare	Receptia 2607699: Imobilul TR-3390-2 se suprapune cu terenul 27569 din stratul permanent!
27016	Avertizare	Receptia 2607699: Imobilul TR-3390-2 se suprapune cu terenul 27018 din stratul permanent!
20467	Avertizare	Receptia 2607699: Imobilul TR-3390-2 se suprapune cu terenul 20467 din stratul permanent!
23988	Avertizare	Receptia 2607699: Imobilul TR-3390-2 se suprapune cu terenul 23988 din stratul permanent!
20468	Avertizare	Receptia 2607699: Imobilul TR-3390-2 se suprapune cu terenul 20468 din stratul permanent!
27469	Avertizare	Receptia 2607699: Imobilul TR-3390-2 se suprapune cu terenul 27469 din stratul permanent!
27017	Avertizare	Receptia 2607699: Imobilul TR-3390-2 se suprapune cu terenul 27019 din stratul permanent!
27054	Avertizare	Receptia 2607699: Imobilul TR-3390-2 se suprapune cu terenul 27054 din stratul permanent!
27468	Avertizare	Receptia 2607699: Imobilul TR-3390-2 se suprapune cu terenul 27468 din stratul permanent!
27556	Avertizare	Receptia 2607699: Imobilul TR-3390-2 se suprapune cu terenul 27556 din stratul permanent!
22626	Avertizare	Receptia 2607699: Imobilul TR-3390-2 se suprapune cu terenul 22626 din stratul permanent!
22459	Avertizare	Receptia 2607699: Imobilul TR-3390-2 se suprapune cu terenul 22459 din stratul permanent!
22401	Avertizare	Receptia 2607699: Imobilul TR-3390-2 se suprapune cu terenul 22401 din stratul permanent!
22628	Avertizare	Receptia 2607699: Imobilul TR-3390-2 se suprapune cu terenul 22628 din stratul permanent!
23232	Avertizare	Receptia 2607699: Imobilul TR-3390-2 se suprapune cu terenul 23232 din stratul permanent!
20886	Avertizare	Receptia 2607699: Imobilul TR-3390-2 se suprapune cu terenul 20886 din stratul permanent!
27524	Avertizare	Receptia 2607699: Imobilul TR-3390-2 se suprapune cu terenul 27524 din stratul permanent!
24540	Avertizare	Receptia 2607699: Imobilul TR-3390-2 se suprapune cu terenul 24540 din stratul permanent!
25266	Avertizare	Receptia 2607699: Imobilul TR-3390-2 se suprapune cu terenul 25266 din stratul permanent!
21423	Avertizare	Receptia 2607699: Imobilul TR-3390-2 se suprapune cu terenul 21423 din stratul permanent!
24011	Avertizare	Receptia 2607699: Imobilul TR-3390-2 se suprapune cu terenul 24011 din stratul permanent!
20228	Avertizare	Receptia 2607699: Imobilul TR-3390-2 se suprapune cu terenul 20228 din stratul permanent!
21437	Avertizare	Receptia 2607699: Imobilul TR-3390-2 se suprapune cu terenul 21437 din stratul permanent!
21438	Avertizare	Receptia 2607699: Imobilul TR-3390-2 se suprapune cu terenul 21438 din stratul permanent!
22593	Avertizare	Receptia 2607699: Imobilul TR-3390-2 se suprapune cu terenul 22593 din stratul permanent!
23895	Avertizare	Receptia 2607699: Imobilul TR-3390-2 se suprapune cu terenul 23895 din stratul permanent!
26317	Avertizare	Receptia 2607699: Imobilul TR-3390-2 se suprapune cu terenul 26317 din stratul permanent!
20099	Avertizare	Receptia 2607699: Imobilul TR-3390-2 se suprapune cu terenul 20099 din stratul permanent!
27525	Avertizare	Receptia 2607699: Imobilul TR-3390-2 se suprapune cu terenul 27525 din stratul permanent!
22527	Avertizare	Receptia 2607699: Imobilul TR-3390-2 se suprapune cu terenul 22527 din stratul permanent!
22302	Avertizare	Receptia 2607699: Imobilul TR-3390-2 se suprapune cu terenul 22302 din stratul permanent!
26242	Avertizare	Receptia 2607699: Imobilul TR-3390-2 se suprapune cu terenul 26242 din stratul permanent!
22653	Avertizare	Receptia 2607699: Imobilul TR-3390-2 se suprapune cu terenul 22653 din stratul permanent!
20466	Avertizare	Receptia 2607699: Imobilul TR-3390-2 se suprapune cu terenul 20466 din stratul permanent!

Identificator	Tip eroare	Mesaj suprapunere
20464	Avertizare	Receptia 2607699: Imobilul TR-3390-2 se suprapune cu terenul 20464 din stratul permanent!
20463	Avertizare	Receptia 2607699: Imobilul TR-3390-2 se suprapune cu terenul 20463 din stratul permanent!
22457	Avertizare	Receptia 2607699: Imobilul TR-3390-2 se suprapune cu terenul 22457 din stratul permanent!
26777	Avertizare	Receptia 2607699: Imobilul TR-3390-2 se suprapune cu terenul 26777 din stratul permanent!
25831	Avertizare	Receptia 2607699: Imobilul TR-3390-2 se suprapune cu terenul 25831 din stratul permanent!
25831	Avertizare	Receptia 2607699: Imobilul TR-3390-2 se suprapune cu terenul 25831 din stratul permanent!
25830	Avertizare	Receptia 2607699: Imobilul TR-3390-2 se suprapune cu terenul 25830 din stratul permanent!
25830	Avertizare	Receptia 2607699: Imobilul TR-3390-2 se suprapune cu terenul 25830 din stratul permanent!
24148	Avertizare	Receptia 2607699: Imobilul TR-3390-2 se suprapune cu terenul 24148 din stratul permanent!
26277	Avertizare	Receptia 2607699: Imobilul TR-3390-2 se suprapune cu terenul 26277 din stratul permanent!
24147	Avertizare	Receptia 2607699: Imobilul TR-3390-2 se suprapune cu terenul 24147 din stratul permanent!
26275	Avertizare	Receptia 2607699: Imobilul TR-3390-2 se suprapune cu terenul 26275 din stratul permanent!
26276	Avertizare	Receptia 2607699: Imobilul TR-3390-2 se suprapune cu terenul 26276 din stratul permanent!
22026	Avertizare	Receptia 2607699: Imobilul TR-3390-2 se suprapune cu terenul 22026 din stratul permanent!
27200	Avertizare	Receptia 2607699: Imobilul TR-3390-2 se suprapune cu terenul 27200 din stratul permanent!
24584	Avertizare	Receptia 2607699: Imobilul TR-3390-2 se suprapune cu terenul 24584 din stratul permanent!
26887	Avertizare	Receptia 2607699: Imobilul TR-3390-2 se suprapune cu terenul 26887 din stratul permanent!
20932	Avertizare	Receptia 2607699: Imobilul TR-3390-2 se suprapune cu terenul 20932 din stratul permanent!
21670	Avertizare	Receptia 2607699: Imobilul TR-3390-2 se suprapune cu terenul 21670 din stratul permanent!
-	Avertizare	Receptia 2607699: Imobilul TR-3390-2 se suprapune cu terenul 27298 din stratul permanent!
26888	Avertizare	Receptia 2607699: Imobilul TR-3390-2 se suprapune cu terenul 26888 din stratul permanent!
27413	Avertizare	Receptia 2607699: Imobilul TR-3390-2 se suprapune cu terenul 27413 din stratul permanent!
27412	Avertizare	Receptia 2607699: Imobilul TR-3390-2 se suprapune cu terenul 27412 din stratul permanent!
25668	Avertizare	Receptia 2607699: Imobilul TR-3390-2 se suprapune cu terenul 25668 din stratul permanent!
20890	Avertizare	Receptia 2607699: Imobilul TR-3390-2 se suprapune cu terenul 20890 din stratul permanent!
25666	Avertizare	Receptia 2607699: Imobilul TR-3390-2 se suprapune cu terenul 25666 din stratul permanent!
26251	Avertizare	Receptia 2607699: Imobilul TR-3390-2 se suprapune cu terenul 26251 din stratul permanent!
27217	Avertizare	Receptia 2607699: Imobilul TR-3390-2 se suprapune cu terenul 27217 din stratul permanent!
27218	Avertizare	Receptia 2607699: Imobilul TR-3390-2 se suprapune cu terenul 27218 din stratul permanent!
27039	Avertizare	Receptia 2607699: Imobilul TR-3390-2 se suprapune cu terenul 27039 din stratul permanent!
25067	Avertizare	Receptia 2607699: Imobilul TR-3390-2 se suprapune cu terenul 25067 din stratul permanent!
23035	Avertizare	Receptia 2607699: Imobilul TR-3390-2 se suprapune cu terenul 23035 din stratul permanent!
20276	Avertizare	Receptia 2607699: Imobilul TR-3390-2 se suprapune cu terenul 20276 din stratul permanent!
21616	Avertizare	Receptia 2607699: Imobilul TR-3390-2 se suprapune cu terenul 21616 din stratul permanent!
24157	Avertizare	Receptia 2607699: Imobilul TR-3390-2 se suprapune cu terenul 24157 din stratul permanent!
27262	Avertizare	Receptia 2607699: Imobilul TR-3390-2 se suprapune cu terenul 27262 din stratul permanent!
26255	Avertizare	Receptia 2607699: Imobilul TR-3390-2 se suprapune cu terenul 26255 din stratul permanent!
24516	Avertizare	Receptia 2607699: Imobilul TR-3390-2 se suprapune cu terenul 24516 din stratul permanent!

Identificator	Tip eroare	Mesaj suprapunere
24515	Avertizare	Receptia 2607699: Imobilul TR-3390-2 se suprapune cu terenul 24515 din stratul permanent!
21185	Avertizare	Receptia 2607699: Imobilul TR-3390-2 se suprapune cu terenul 21185 din stratul permanent!
27216	Avertizare	Receptia 2607699: Imobilul TR-3390-2 se suprapune cu terenul 27216 din stratul permanent!
23608	Avertizare	Receptia 2607699: Imobilul TR-3390-2 se suprapune cu terenul 23608 din stratul permanent!
23606	Avertizare	Receptia 2607699: Imobilul TR-3390-2 se suprapune cu terenul 23606 din stratul permanent!
25998	Avertizare	Receptia 2607699: Imobilul TR-3390-2 se suprapune cu terenul 25998 din stratul permanent!
25882	Avertizare	Receptia 2607699: Imobilul TR-3390-2 se suprapune cu terenul 25882 din stratul permanent!
26652	Avertizare	Receptia 2607699: Imobilul TR-3390-2 se suprapune cu terenul 26652 din stratul permanent!
22526	Avertizare	Receptia 2607699: Imobilul TR-3390-2 se suprapune cu terenul 22526 din stratul permanent!
22543	Avertizare	Receptia 2607699: Imobilul TR-3390-2 se suprapune cu terenul 22543 din stratul permanent!
23679	Avertizare	Receptia 2607699: Imobilul TR-3390-2 se suprapune cu terenul 23679 din stratul permanent!
22544	Avertizare	Receptia 2607699: Imobilul TR-3390-2 se suprapune cu terenul 22544 din stratul permanent!
23580	Avertizare	Receptia 2607699: Imobilul TR-3390-2 se suprapune cu terenul 23580 din stratul permanent!
23574	Avertizare	Receptia 2607699: Imobilul TR-3390-2 se suprapune cu terenul 23574 din stratul permanent!
24038	Avertizare	Receptia 2607699: Imobilul TR-3390-2 se suprapune cu terenul 24038 din stratul permanent!
22516	Avertizare	Receptia 2607699: Imobilul TR-3390-2 se suprapune cu terenul 22516 din stratul permanent!
24037	Avertizare	Receptia 2607699: Imobilul TR-3390-2 se suprapune cu terenul 24037 din stratul permanent!
24036	Avertizare	Receptia 2607699: Imobilul TR-3390-2 se suprapune cu terenul 24036 din stratul permanent!
23804	Avertizare	Receptia 2607699: Imobilul TR-3390-2 se suprapune cu terenul 23804 din stratul permanent!
24035	Avertizare	Receptia 2607699: Imobilul TR-3390-2 se suprapune cu terenul 24035 din stratul permanent!
26970	Avertizare	Receptia 2607699: Imobilul TR-3390-2 se suprapune cu terenul 26970 din stratul permanent!
24034	Avertizare	Receptia 2607699: Imobilul TR-3390-2 se suprapune cu terenul 24034 din stratul permanent!
20714	Avertizare	Receptia 2607699: Imobilul TR-3390-2 se suprapune cu terenul 20714 din stratul permanent!
23805	Avertizare	Receptia 2607699: Imobilul TR-3390-2 se suprapune cu terenul 23805 din stratul permanent!
20253	Avertizare	Receptia 2607699: Imobilul TR-3390-2 se suprapune cu terenul 20253 din stratul permanent!
26084	Avertizare	Receptia 2607699: Imobilul TR-3390-2 se suprapune cu terenul 26084 din stratul permanent!
26422	Avertizare	Receptia 2607699: Imobilul TR-3390-2 se suprapune cu terenul 26422 din stratul permanent!
22897	Avertizare	Receptia 2607699: Imobilul TR-3390-2 se suprapune cu terenul 22897 din stratul permanent!
22896	Avertizare	Receptia 2607699: Imobilul TR-3390-2 se suprapune cu terenul 22896 din stratul permanent!
23465	Avertizare	Receptia 2607699: Imobilul TR-3390-2 se suprapune cu terenul 23465 din stratul permanent!
22524	Avertizare	Receptia 2607699: Imobilul TR-3390-2 se suprapune cu terenul 22524 din stratul permanent!
22525	Avertizare	Receptia 2607699: Imobilul TR-3390-2 se suprapune cu terenul 22525 din stratul permanent!
23466	Avertizare	Receptia 2607699: Imobilul TR-3390-2 se suprapune cu terenul 23466 din stratul permanent!
22795	Avertizare	Receptia 2607699: Imobilul TR-3390-2 se suprapune cu terenul 22795 din stratul permanent!
26566	Avertizare	Receptia 2607699: Imobilul TR-3390-2 se suprapune cu terenul 26566 din stratul permanent!
22794	Avertizare	Receptia 2607699: Imobilul TR-3390-2 se suprapune cu terenul 22794 din stratul permanent!
26699	Avertizare	Receptia 2607699: Imobilul TR-3390-2 se suprapune cu terenul 26699 din stratul permanent!
26551	Avertizare	Receptia 2607699: Imobilul TR-3390-2 se suprapune cu terenul 26551 din stratul permanent!

Identificator	Tip eroare	Mesaj suprapunere
26700	Avertizare	Receptia 2607699: Imobilul TR-3390-2 se suprapune cu terenul 26700 din stratul permanent!
26698	Avertizare	Receptia 2607699: Imobilul TR-3390-2 se suprapune cu terenul 26698 din stratul permanent!
26546	Avertizare	Receptia 2607699: Imobilul TR-3390-2 se suprapune cu terenul 26546 din stratul permanent!
24364	Avertizare	Receptia 2607699: Imobilul TR-3390-2 se suprapune cu terenul 24364 din stratul permanent!
26660	Avertizare	Receptia 2607699: Imobilul TR-3390-2 se suprapune cu terenul 26660 din stratul permanent!
20568	Avertizare	Receptia 2607699: Imobilul TR-3390-2 se suprapune cu terenul 20568 din stratul permanent!
23801	Avertizare	Receptia 2607699: Imobilul TR-3390-2 se suprapune cu terenul 23801 din stratul permanent!
25972	Avertizare	Receptia 2607699: Imobilul TR-3390-2 se suprapune cu terenul 25972 din stratul permanent!
21408	Avertizare	Receptia 2607699: Imobilul TR-3390-2 se suprapune cu terenul 21408 din stratul permanent!
23929	Avertizare	Receptia 2607699: Imobilul TR-3390-2 se suprapune cu terenul 23929 din stratul permanent!
24315	Avertizare	Receptia 2607699: Imobilul TR-3390-2 se suprapune cu terenul 24315 din stratul permanent!
23878	Avertizare	Receptia 2607699: Imobilul TR-3390-2 se suprapune cu terenul 23878 din stratul permanent!
24824	Avertizare	Receptia 2607699: Imobilul TR-3390-2 se suprapune cu terenul 24824 din stratul permanent!
25599	Avertizare	Receptia 2607699: Imobilul TR-3390-2 se suprapune cu terenul 25599 din stratul permanent!
24653	Avertizare	Receptia 2607699: Imobilul TR-3390-2 se suprapune cu terenul 24653 din stratul permanent!
26046	Avertizare	Receptia 2607699: Imobilul TR-3390-2 se suprapune cu terenul 26046 din stratul permanent!
20940	Avertizare	Receptia 2607699: Imobilul TR-3390-2 se suprapune cu terenul 20940 din stratul permanent!
20447	Avertizare	Receptia 2607699: Imobilul TR-3390-2 se suprapune cu terenul 20447 din stratul permanent!
20446	Avertizare	Receptia 2607699: Imobilul TR-3390-2 se suprapune cu terenul 20446 din stratul permanent!
24797	Avertizare	Receptia 2607699: Imobilul TR-3390-2 se suprapune cu terenul 24797 din stratul permanent!
20823	Avertizare	Receptia 2607699: Imobilul TR-3390-2 se suprapune cu terenul 20823 din stratul permanent!
23891	Avertizare	Receptia 2607699: Imobilul TR-3390-2 se suprapune cu terenul 23891 din stratul permanent!
22917	Avertizare	Receptia 2607699: Imobilul TR-3390-2 se suprapune cu terenul 22917 din stratul permanent!
27343	Avertizare	Receptia 2607699: Imobilul TR-3390-2 se suprapune cu terenul 27343 din stratul permanent!
22737	Avertizare	Receptia 2607699: Imobilul TR-3390-2 se suprapune cu terenul 22737 din stratul permanent!
27028	Avertizare	Receptia 2607699: Imobilul TR-3390-2 se suprapune cu terenul 27028 din stratul permanent!
24846	Avertizare	Receptia 2607699: Imobilul TR-3390-2 se suprapune cu terenul 24846 din stratul permanent!
21994	Avertizare	Receptia 2607699: Imobilul TR-3390-2 se suprapune cu terenul 21994 din stratul permanent!
24769	Avertizare	Receptia 2607699: Imobilul TR-3390-2 se suprapune cu terenul 24769 din stratul permanent!
27526	Avertizare	Receptia 2607699: Imobilul TR-3390-2 se suprapune cu terenul 27526 din stratul permanent!
22076	Avertizare	Receptia 2607699: Imobilul TR-3390-2 se suprapune cu terenul 22076 din stratul permanent!
27364	Avertizare	Receptia 2607699: Imobilul TR-3390-2 se suprapune cu terenul 27364 din stratul permanent!
21415	Avertizare	Receptia 2607699: Imobilul TR-3390-2 se suprapune cu terenul 21415 din stratul permanent!
22919	Avertizare	Receptia 2607699: Imobilul TR-3390-2 se suprapune cu terenul 22919 din stratul permanent!
23587	Avertizare	Receptia 2607699: Imobilul TR-3390-2 se suprapune cu terenul 23587 din stratul permanent!
23893	Avertizare	Receptia 2607699: Imobilul TR-3390-2 se suprapune cu terenul 23893 din stratul permanent!
24760	Avertizare	Receptia 2607699: Imobilul TR-3390-2 se suprapune cu terenul 24760 din stratul permanent!
22240	Avertizare	Receptia 2607699: Imobilul TR-3390-2 se suprapune cu terenul 22240 din stratul permanent!

Identificator	Tip eroare	Mesaj suprapunere
20979	Avertizare	Receptia 2607699: Imobilul TR-3390-2 se suprapune cu terenul 20979 din stratul permanent!
26540	Avertizare	Receptia 2607699: Imobilul TR-3390-2 se suprapune cu terenul 26540 din stratul permanent!
23246	Avertizare	Receptia 2607699: Imobilul TR-3390-2 se suprapune cu terenul 23246 din stratul permanent!
23242	Avertizare	Receptia 2607699: Imobilul TR-3390-2 se suprapune cu terenul 23242 din stratul permanent!
21296	Avertizare	Receptia 2607699: Imobilul TR-3390-2 se suprapune cu terenul 21296 din stratul permanent!
23245	Avertizare	Receptia 2607699: Imobilul TR-3390-2 se suprapune cu terenul 23245 din stratul permanent!
26623	Avertizare	Receptia 2607699: Imobilul TR-3390-2 se suprapune cu terenul 26623 din stratul permanent!
21253	Avertizare	Receptia 2607699: Imobilul TR-3390-2 se suprapune cu terenul 21253 din stratul permanent!
20516	Avertizare	Receptia 2607699: Imobilul TR-3390-2 se suprapune cu terenul 20516 din stratul permanent!
20247	Avertizare	Receptia 2607699: Imobilul TR-3390-2 se suprapune cu terenul 20247 din stratul permanent!
26079	Avertizare	Receptia 2607699: Imobilul TR-3390-2 se suprapune cu terenul 26079 din stratul permanent!
27112	Avertizare	Receptia 2607699: Imobilul TR-3390-2 se suprapune cu terenul 27112 din stratul permanent!
26373	Avertizare	Receptia 2607699: Imobilul TR-3390-2 se suprapune cu terenul 26373 din stratul permanent!
23080	Avertizare	Receptia 2607699: Imobilul TR-3390-2 se suprapune cu terenul 23080 din stratul permanent!
26801	Avertizare	Receptia 2607699: Imobilul TR-3390-2 se suprapune cu terenul 26801 din stratul permanent!
23579	Avertizare	Receptia 2607699: Imobilul TR-3390-2 se suprapune cu terenul 23579 din stratul permanent!
21639	Avertizare	Receptia 2607699: Imobilul TR-3390-2 se suprapune cu terenul 21639 din stratul permanent!
21716	Avertizare	Receptia 2607699: Imobilul TR-3390-2 se suprapune cu terenul 21716 din stratul permanent!
26565	Avertizare	Receptia 2607699: Imobilul TR-3390-2 se suprapune cu terenul 26565 din stratul permanent!
22757	Avertizare	Receptia 2607699: Imobilul TR-3390-2 se suprapune cu terenul 22757 din stratul permanent!
21589	Avertizare	Receptia 2607699: Imobilul TR-3390-2 se suprapune cu terenul 21589 din stratul permanent!
27259	Avertizare	Receptia 2607699: Imobilul TR-3390-2 se suprapune cu terenul 27259 din stratul permanent!
26484	Avertizare	Receptia 2607699: Imobilul TR-3390-2 se suprapune cu terenul 26484 din stratul permanent!
21402	Avertizare	Receptia 2607699: Imobilul TR-3390-2 se suprapune cu terenul 21402 din stratul permanent!
21404	Avertizare	Receptia 2607699: Imobilul TR-3390-2 se suprapune cu terenul 21404 din stratul permanent!
21484	Avertizare	Receptia 2607699: Imobilul TR-3390-2 se suprapune cu terenul 21484 din stratul permanent!
24286	Avertizare	Receptia 2607699: Imobilul TR-3390-2 se suprapune cu terenul 24286 din stratul permanent!
21373	Avertizare	Receptia 2607699: Imobilul TR-3390-2 se suprapune cu terenul 21373 din stratul permanent!
22055	Avertizare	Receptia 2607699: Imobilul TR-3390-2 se suprapune cu terenul 22055 din stratul permanent!
22603	Avertizare	Receptia 2607699: Imobilul TR-3390-2 se suprapune cu terenul 22603 din stratul permanent!
21495	Avertizare	Receptia 2607699: Imobilul TR-3390-2 se suprapune cu terenul 21495 din stratul permanent!
21271	Avertizare	Receptia 2607699: Imobilul TR-3390-2 se suprapune cu terenul 21271 din stratul permanent!
26202	Avertizare	Receptia 2607699: Imobilul TR-3390-2 se suprapune cu terenul 26202 din stratul permanent!
24996	Avertizare	Receptia 2607699: Imobilul TR-3390-2 se suprapune cu terenul 24996 din stratul permanent!
20198	Avertizare	Receptia 2607699: Imobilul TR-3390-2 se suprapune cu terenul 20198 din stratul permanent!
22189	Avertizare	Receptia 2607699: Imobilul TR-3390-2 se suprapune cu terenul 22189 din stratul permanent!
22193	Avertizare	Receptia 2607699: Imobilul TR-3390-2 se suprapune cu terenul 22193 din stratul permanent!
26525	Avertizare	Receptia 2607699: Imobilul TR-3390-2 se suprapune cu terenul 26525 din stratul permanent!

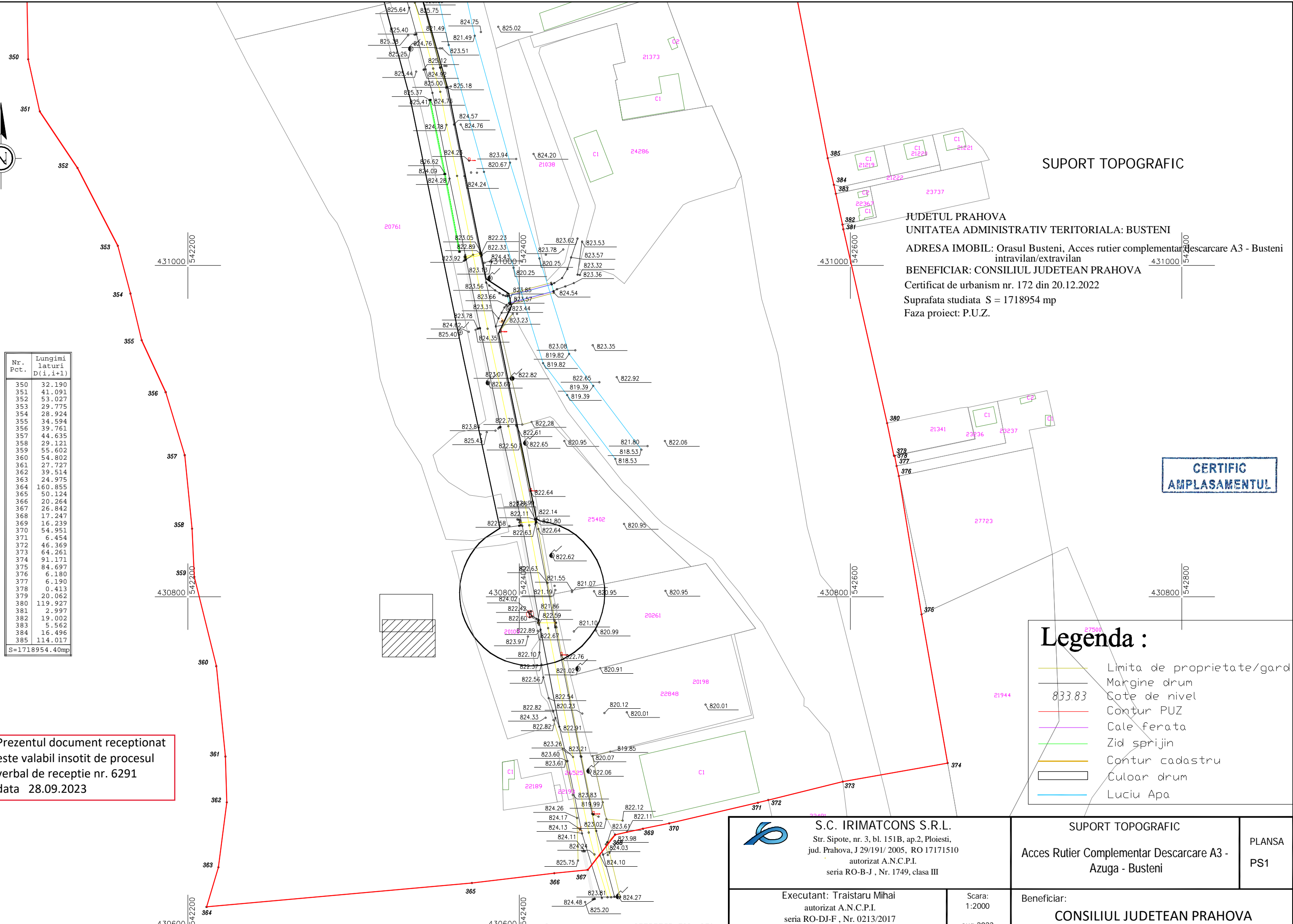

Identificator	Tip eroare	Mesaj suprapunere
22848	Avertizare	Receptia 2607699: Imobilul TR-3390-2 se suprapune cu terenul 22848 din stratul permanent!
20103	Avertizare	Receptia 2607699: Imobilul TR-3390-2 se suprapune cu terenul 20103 din stratul permanent!
20261	Avertizare	Receptia 2607699: Imobilul TR-3390-2 se suprapune cu terenul 20261 din stratul permanent!
25402	Avertizare	Receptia 2607699: Imobilul TR-3390-2 se suprapune cu terenul 25402 din stratul permanent!
21038	Avertizare	Receptia 2607699: Imobilul TR-3390-2 se suprapune cu terenul 21038 din stratul permanent!
23431	Avertizare	Receptia 2607699: Imobilul TR-3390-2 se suprapune cu terenul 23431 din stratul permanent!
-	Avertizare	Receptia 2607699: Imobilul TR-3390-2 se suprapune cu limita UAT-ului!
-	Avertizare	Receptia 2607699: Imobilul TR-3390-2 se afla intr-o zona reglementata prin L17/2014!
24250	Avertizare	Receptia 2607699: Imobilul TR-3390-2 se suprapune cu terenul 24250 din stratul permanent!
22609	Avertizare	Receptia 2607699: Imobilul TR-3390-2 se suprapune cu terenul 22609 din stratul permanent!
24569	Avertizare	Receptia 2607699: Imobilul TR-3390-2 se suprapune cu terenul 24569 din stratul permanent!
20471	Avertizare	Receptia 2607699: Imobilul TR-3390-2 se suprapune cu terenul 20471 din stratul permanent!
22916	Avertizare	Receptia 2607699: Imobilul TR-3390-2 se suprapune cu terenul 22916 din stratul permanent!
24073	Avertizare	Receptia 2607699: Imobilul TR-3390-2 se suprapune cu terenul 24073 din stratul permanent!
26803	Avertizare	Receptia 2607699: Imobilul TR-3390-2 se suprapune cu terenul 26803 din stratul permanent!
24072	Avertizare	Receptia 2607699: Imobilul TR-3390-2 se suprapune cu terenul 24072 din stratul permanent!
22688	Avertizare	Receptia 2607699: Imobilul TR-3390-2 se suprapune cu terenul 22688 din stratul permanent!
22305	Avertizare	Receptia 2607699: Imobilul TR-3390-2 se suprapune cu terenul 22305 din stratul permanent!
24956	Avertizare	Receptia 2607699: Imobilul TR-3390-2 se suprapune cu terenul 24956 din stratul permanent!
27431	Avertizare	Receptia 2607699: Imobilul TR-3390-2 se suprapune cu terenul 27431 din stratul permanent!
22304	Avertizare	Receptia 2607699: Imobilul TR-3390-2 se suprapune cu terenul 22304 din stratul permanent!
26206	Avertizare	Receptia 2607699: Imobilul TR-3390-2 se suprapune cu terenul 26206 din stratul permanent!
27434	Avertizare	Receptia 2607699: Imobilul TR-3390-2 se suprapune cu terenul 27434 din stratul permanent!
22758	Avertizare	Receptia 2607699: Imobilul TR-3390-2 se suprapune cu terenul 22758 din stratul permanent!
23018	Avertizare	Receptia 2607699: Imobilul TR-3390-2 se suprapune cu terenul 23018 din stratul permanent!
26407	Avertizare	Receptia 2607699: Imobilul TR-3390-2 se suprapune cu terenul 26407 din stratul permanent!
27654	Avertizare	Receptia 2607699: Imobilul TR-3390-2 se suprapune cu terenul 27654 din stratul permanent!
27691	Avertizare	Receptia 2607699: Imobilul TR-3390-2 se suprapune cu terenul 27691 din stratul permanent!
27669	Avertizare	Receptia 2607699: Imobilul TR-3390-2 se suprapune cu terenul 27669 din stratul permanent!
27668	Avertizare	Receptia 2607699: Imobilul TR-3390-2 se suprapune cu terenul 27668 din stratul permanent!
27692	Avertizare	Receptia 2607699: Imobilul TR-3390-2 se suprapune cu terenul 27692 din stratul permanent!
27597	Avertizare	Receptia 2607699: Imobilul TR-3390-2 se suprapune cu terenul 27597 din stratul permanent!
21453	Avertizare	Receptia 2607699: Imobilul TR-3390-2 se suprapune cu terenul 21453 din stratul permanent!
25704	Avertizare	Receptia 2607699: Imobilul TR-3390-2 se suprapune cu terenul 25704 din stratul permanent!
21513	Avertizare	Receptia 2607699: Imobilul TR-3390-2 se suprapune cu terenul 21513 din stratul permanent!
27688	Avertizare	Receptia 2607699: Imobilul TR-3390-2 se suprapune cu terenul 27688 din stratul permanent!
27687	Avertizare	Receptia 2607699: Imobilul TR-3390-2 se suprapune cu terenul 27687 din stratul permanent!
25523	Avertizare	Receptia 2607699: Imobilul TR-3390-2 se suprapune cu terenul 25523 din stratul permanent!
20416	Avertizare	Receptia 2607699: Imobilul TR-3390-2 se suprapune cu terenul 20416 din stratul permanent!

Identificator	Tip eroare	Mesaj suprapunere
25713	Avertizare	Receptia 2607699: Imobilul TR-3390-2 se suprapune cu terenul 25713 din stratul permanent!
22444	Avertizare	Receptia 2607699: Imobilul TR-3390-2 se suprapune cu terenul 22444 din stratul permanent!
22441	Avertizare	Receptia 2607699: Imobilul TR-3390-2 se suprapune cu terenul 22441 din stratul permanent!
26476	Avertizare	Receptia 2607699: Imobilul TR-3390-2 se suprapune cu terenul 26476 din stratul permanent!
27484	Avertizare	Receptia 2607699: Imobilul TR-3390-2 se suprapune cu terenul 27484 din stratul permanent!
26778	Avertizare	Receptia 2607699: Imobilul TR-3390-2 se suprapune cu terenul 26778 din stratul permanent!
23987	Avertizare	Receptia 2607699: Imobilul TR-3390-2 se suprapune cu terenul 23987 din stratul permanent!
27053	Avertizare	Receptia 2607699: Imobilul TR-3390-2 se suprapune cu terenul 27053 din stratul permanent!
27055	Avertizare	Receptia 2607699: Imobilul TR-3390-2 se suprapune cu terenul 27055 din stratul permanent!
23986	Avertizare	Receptia 2607699: Imobilul TR-3390-2 se suprapune cu terenul 23986 din stratul permanent!
23982	Avertizare	Receptia 2607699: Imobilul TR-3390-2 se suprapune cu terenul 23982 din stratul permanent!
25967	Avertizare	Receptia 2607699: Imobilul TR-3390-2 se suprapune cu terenul 25967 din stratul permanent!
23985	Avertizare	Receptia 2607699: Imobilul TR-3390-2 se suprapune cu terenul 23985 din stratul permanent!
23984	Avertizare	Receptia 2607699: Imobilul TR-3390-2 se suprapune cu terenul 23984 din stratul permanent!
25812	Avertizare	Receptia 2607699: Imobilul TR-3390-2 se suprapune cu terenul 25812 din stratul permanent!
27328	Avertizare	Receptia 2607699: Imobilul TR-3390-2 se suprapune cu terenul 27328 din stratul permanent!
23658	Avertizare	Receptia 2607699: Imobilul TR-3390-2 se suprapune cu terenul 23658 din stratul permanent!
23364	Avertizare	Receptia 2607699: Imobilul TR-3390-2 se suprapune cu terenul 23364 din stratul permanent!
22878	Avertizare	Receptia 2607699: Imobilul TR-3390-2 se suprapune cu terenul 22878 din stratul permanent!
22764	Avertizare	Receptia 2607699: Imobilul TR-3390-2 se suprapune cu terenul 22764 din stratul permanent!
21838	Avertizare	Receptia 2607699: Imobilul TR-3390-2 se suprapune cu terenul 21838 din stratul permanent!
26354	Avertizare	Receptia 2607699: Imobilul TR-3390-2 se suprapune cu terenul 26354 din stratul permanent!
27329	Avertizare	Receptia 2607699: Imobilul TR-3390-2 se suprapune cu terenul 27329 din stratul permanent!
24348	Avertizare	Receptia 2607699: Imobilul TR-3390-2 se suprapune cu terenul 24348 din stratul permanent!
27051	Avertizare	Receptia 2607699: Imobilul TR-3390-2 se suprapune cu terenul 27051 din stratul permanent!
24793	Avertizare	Receptia 2607699: Imobilul TR-3390-2 se suprapune cu terenul 24793 din stratul permanent!
21383	Avertizare	Receptia 2607699: Imobilul TR-3390-2 se suprapune cu terenul 21383 din stratul permanent!
27371	Avertizare	Receptia 2607699: Imobilul TR-3390-2 se suprapune cu terenul 27371 din stratul permanent!
24559	Avertizare	Receptia 2607699: Imobilul TR-3390-2 se suprapune cu terenul 24559 din stratul permanent!
24590	Avertizare	Receptia 2607699: Imobilul TR-3390-2 se suprapune cu terenul 24590 din stratul permanent!
24451	Avertizare	Receptia 2607699: Imobilul TR-3390-2 se suprapune cu terenul 24451 din stratul permanent!
24991	Avertizare	Receptia 2607699: Imobilul TR-3390-2 se suprapune cu terenul 24991 din stratul permanent!
27491	Avertizare	Receptia 2607699: Imobilul TR-3390-2 se suprapune cu terenul 27491 din stratul permanent!
27436	Avertizare	Receptia 2607699: Imobilul TR-3390-2 se suprapune cu terenul 27436 din stratul permanent!
26547	Avertizare	Receptia 2607699: Imobilul TR-3390-2 se suprapune cu terenul 26547 din stratul permanent!
26734	Avertizare	Receptia 2607699: Imobilul TR-3390-2 se suprapune cu terenul 26734 din stratul permanent!
26662	Avertizare	Receptia 2607699: Imobilul TR-3390-2 se suprapune cu terenul 26662 din stratul permanent!
26050	Avertizare	Receptia 2607699: Imobilul TR-3390-2 se suprapune cu terenul 26050 din stratul permanent!

Identificator	Tip eroare	Mesaj suprapunere
26759	Avertizare	Receptia 2607699: Imobilul TR-3390-2 se suprapune cu terenul 26759 din stratul permanent!
26828	Avertizare	Receptia 2607699: Imobilul TR-3390-2 se suprapune cu terenul 26828 din stratul permanent!
26051	Avertizare	Receptia 2607699: Imobilul TR-3390-2 se suprapune cu terenul 26051 din stratul permanent!
22644	Avertizare	Receptia 2607699: Imobilul TR-3390-2 se suprapune cu terenul 22644 din stratul permanent!
21347	Avertizare	Receptia 2607699: Imobilul TR-3390-2 se suprapune cu terenul 21347 din stratul permanent!
22645	Avertizare	Receptia 2607699: Imobilul TR-3390-2 se suprapune cu terenul 22645 din stratul permanent!
22650	Avertizare	Receptia 2607699: Imobilul TR-3390-2 se suprapune cu terenul 22650 din stratul permanent!
22651	Avertizare	Receptia 2607699: Imobilul TR-3390-2 se suprapune cu terenul 22651 din stratul permanent!
23963	Avertizare	Receptia 2607699: Imobilul TR-3390-2 se suprapune cu terenul 23963 din stratul permanent!
23962	Avertizare	Receptia 2607699: Imobilul TR-3390-2 se suprapune cu terenul 23962 din stratul permanent!
23961	Avertizare	Receptia 2607699: Imobilul TR-3390-2 se suprapune cu terenul 23961 din stratul permanent!
23960	Avertizare	Receptia 2607699: Imobilul TR-3390-2 se suprapune cu terenul 23960 din stratul permanent!
25626	Avertizare	Receptia 2607699: Imobilul TR-3390-2 se suprapune cu terenul 25626 din stratul permanent!
25973	Avertizare	Receptia 2607699: Imobilul TR-3390-2 se suprapune cu terenul 25973 din stratul permanent!
26474	Avertizare	Receptia 2607699: Imobilul TR-3390-2 se suprapune cu terenul 26474 din stratul permanent!
22633	Avertizare	Receptia 2607699: Imobilul TR-3390-2 se suprapune cu terenul 22633 din stratul permanent!

Lucrarea este declarată **Admisă**

**Inspector
Marian Henta**



SUPORT TOPOGRAFIC

JUDETUL PRAHOVA
UNITATEA ADMINISTRATIV TERITORIALA: BUSTENI
ADRESA IMOBIL: Orasul Busteni, Acces rutier complementar Descarcare A3 - Busteni intravilan/extravilan
BENEFICIAR: CONSILIUL JUDETEAN PRAHOVA
Certificat de urbanism nr. 172 din 20.12.2022
Suprafata studiata S = 1718954 mp
Faza proiect: P.U.Z.


Nr. Pct.	Lungimi laterali D(i, i+1)
350	32.190
351	41.091
352	53.027
353	29.775
354	28.924
355	34.594
356	39.761
357	44.635
358	29.121
359	55.602
360	54.802
361	27.727
362	39.514
363	24.975
364	160.855
365	50.124
366	20.264
367	26.842
368	17.247
369	16.239
370	54.951
371	6.454
372	46.369
373	64.261
374	91.171
375	84.697
376	6.180
377	6.190
378	0.413
379	20.052
380	119.927
381	2.997
382	19.002
383	5.562
384	16.496
385	114.017

S=1718954.40mp

CERTIFIC AMPLASAMENTUL

- Legenda :**
- Limita de proprietate/gard
 - Margine drum
 - Cote de nivel
 - Contur PUZ
 - Cale ferata
 - Zid sprijin
 - Contur cadastru
 - Culoar drum
 - Luciu Apa

Prezentul document receptionat este valabil insotit de procesul verbal de receptie nr. 6291 data 28.09.2023

 S.C. IRIMATCONS S.R.L. Str. Sipote, nr. 3, bl. 151B, ap.2, Ploiesti, jud. Prahova, J 29/191/ 2005, RO 17171510 autorizat A.N.C.P.I. seria RO-B-J , Nr. 1749, clasa III	SUPORT TOPOGRAFIC Acces Rutier Complementar Descarcare A3 - Azuga - Busteni		PLANSA PS1
	Executant: Traistaru Mihai autorizat A.N.C.P.I. seria RO-DJ-F , Nr. 0213/2017 categoria B	Scara: 1:2000 aug 2023	Beneficiar: CONSILIUL JUDETEAN PRAHOVA

Sistem de proiectie STEREOGRAFIC 1970

SUPORT TOPOGRAFIC

JUDETUL PRAHOVA
 UNITATEA ADMINISTRATIV TERITORIALA: BUSTENI
 ADRESA IMOBIL: Orasul Busteni, Acces rutier complementar descarcare A3 - Busteni intravilan/extravilan
 BENEFICIAR: CONSILIUL JUDETEAN PRAHOVA
 Certificat de urbanism nr. 172 din 20.12.2022
 Suprafata studiata S = 1718954 mp
 Faza proiect: P.U.Z.

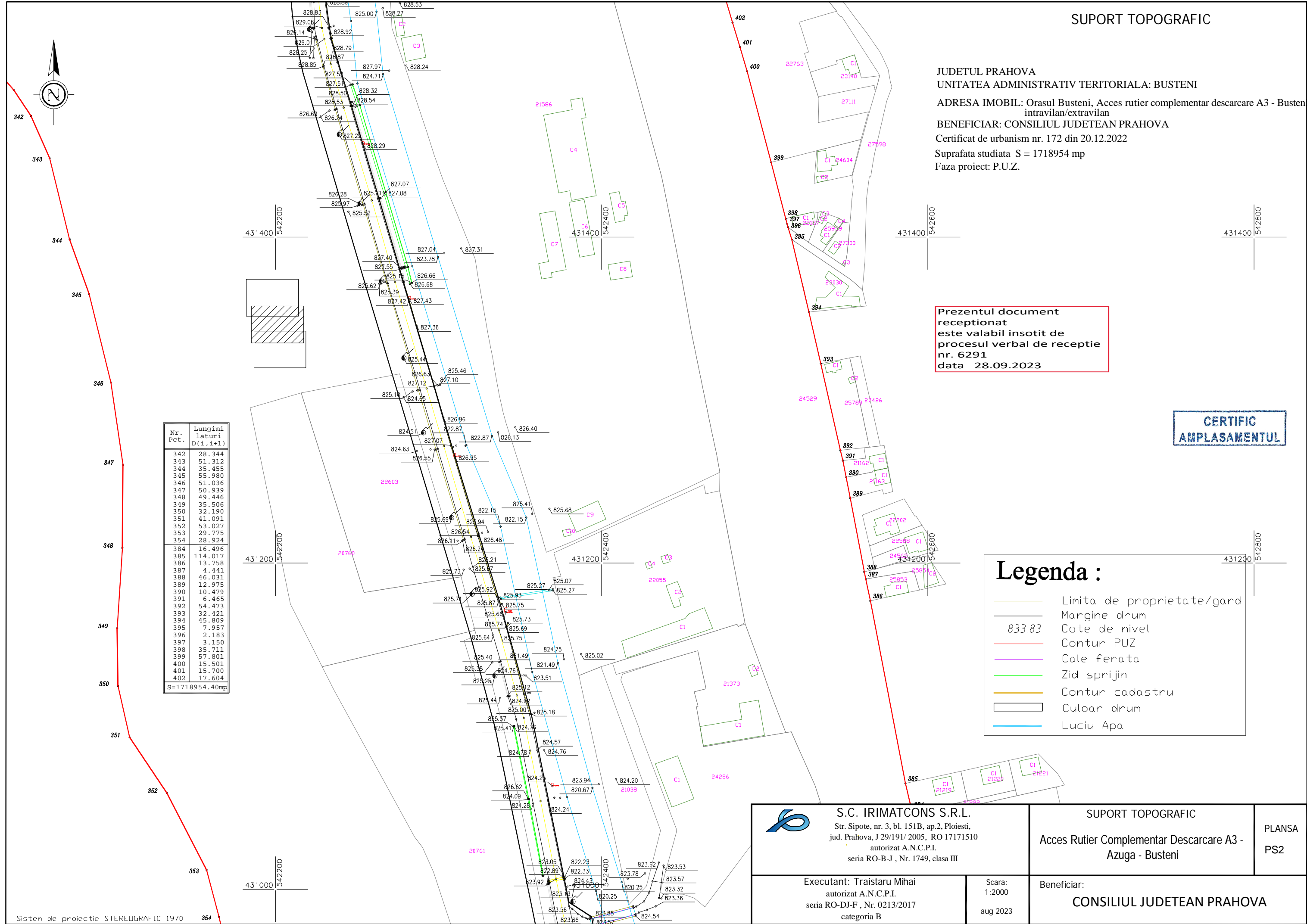
Prezentul document
 receptionat
 este valabil insotit de
 procesul verbal de receptie
 nr. 6291
 data 28.09.2023

CERTIFIC
 AMPLASAMENTUL

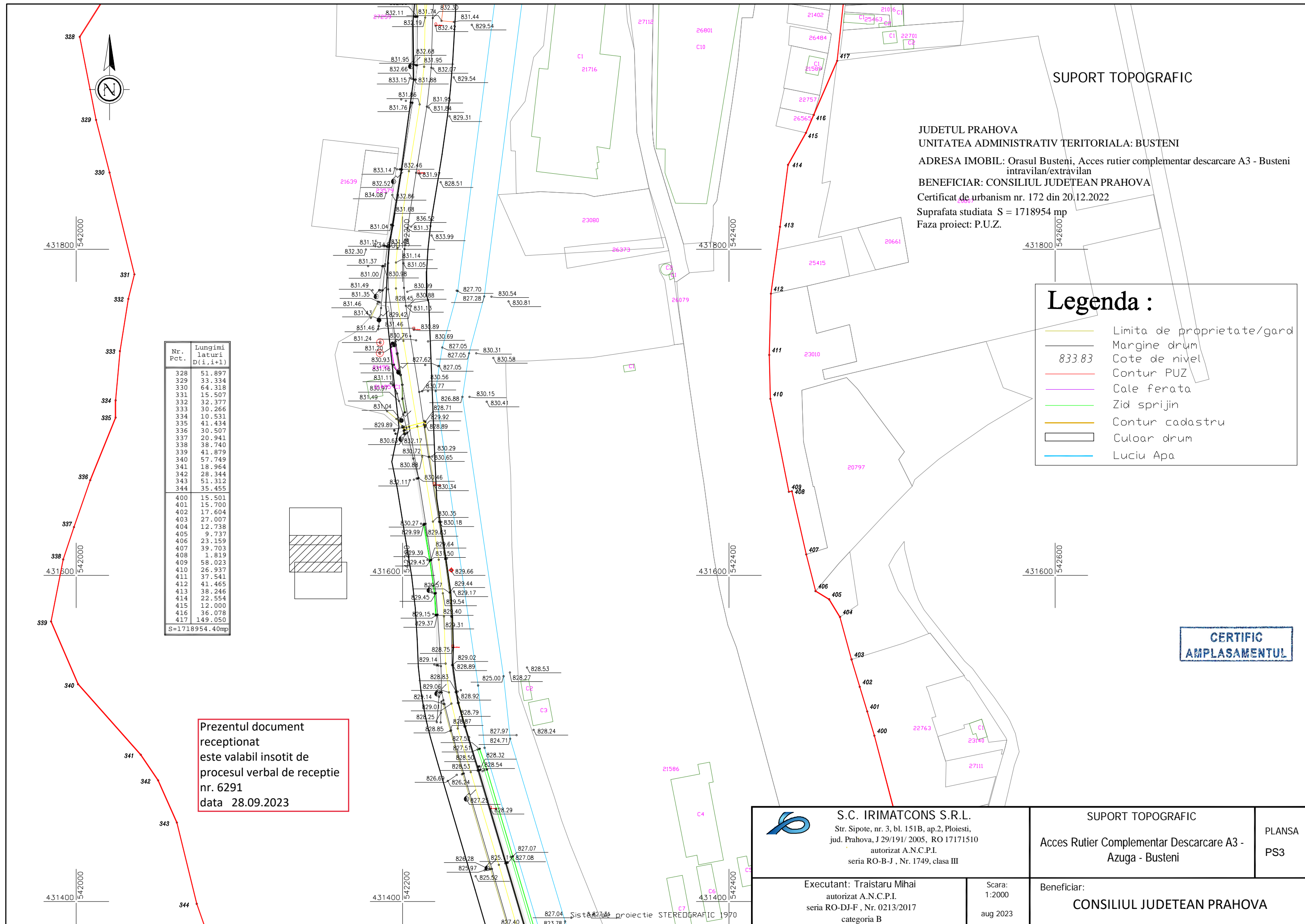
Legenda :

- Limita de proprietate/gard
- Margine drum
- Cote de nivel
- Contur PUZ
- Cale ferata
- Zid sprijin
- Contur cadastru
- Culoar drum
- Luciu Apa

Nr. Pct.	Lungimi laturi D(i, i+1)
342	28.344
343	51.312
344	35.455
345	55.980
346	51.036
347	50.939
348	49.446
349	35.506
350	32.190
351	41.091
352	53.027
353	29.775
354	28.924
384	16.496
385	114.017
386	13.758
387	4.441
388	46.031
389	12.975
390	10.479
391	6.465
392	54.473
393	32.421
394	45.809
395	7.957
396	2.183
397	3.150
398	35.711
399	57.801
400	15.501
401	15.700
402	17.604
S=1718954.40mp	



<p>S.C. IRIMATCONS S.R.L. Str. Sipote, nr. 3, bl. 151B, ap.2, Ploiesti, jud. Prahova, J 29/191/ 2005, RO 17171510 autorizat A.N.C.P.I. seria RO-B-J , Nr. 1749, clasa III</p>	SUPORT TOPOGRAFIC Acces Rutier Complementar Descarcare A3 - Azuga - Busteni		PLANSA PS2
	Executant: Traistaru Mihai autorizat A.N.C.P.I. seria RO-DJ-F , Nr. 0213/2017 categoria B	Scara: 1:2000 aug 2023	Beneficiar: CONSILIUL JUDETEAN PRAHOVA



SUPORT TOPOGRAFIC

JUDETUL PRAHOVA
 UNITATEA ADMINISTRATIV TERITORIALA: BUSTENI
 ADRESA IMOBIL: Orasul Busteni, Acces rutier complementar descarcare A3 - Busteni intravilan/extravilan
 BENEFICIAR: CONSILIUL JUDETEAN PRAHOVA
 Certificat de urbanism nr. 172 din 20.12.2022
 Suprafata studiata S = 1718954 mp
 Faza proiect: P.U.Z.

Legenda :

- Limita de proprietate/gard
- Margine drum
- Cote de nivel
- Contur PUZ
- Cale ferata
- Zid sprijin
- Contur cadastru
- Culoar drum
- Luciu Apa

Nr. Pct.	Lungimi laturi D(i, i+1)
328	51.897
329	33.334
330	64.318
331	15.507
332	32.377
333	30.266
334	10.531
335	41.434
336	30.507
337	20.941
338	38.740
339	41.879
340	57.749
341	18.964
342	28.344
343	51.312
344	35.455
400	15.501
401	15.700
402	17.604
403	27.007
404	12.738
405	9.737
406	23.159
407	39.703
408	1.819
409	58.023
410	26.937
411	37.541
412	41.465
413	38.246
414	22.554
415	12.000
416	36.078
417	149.050


S=1718954.40mp

Prezentul document receptionat este valabil insotit de procesul verbal de receptie nr. 6291 data 28.09.2023

CERTIFIC AMPLASAMENTUL

<p>S.C. IRIMATCONS S.R.L. Str. Sipote, nr. 3, bl. 151B, ap.2, Ploiesti, jud. Prahova, J 29/191/ 2005, RO 17171510 autorizat A.N.C.P.I. seria RO-B-J , Nr. 1749, clasa III</p>	SUPORT TOPOGRAFIC Acces Rutier Complementar Descarcare A3 - Azuga - Busteni		PLANSA PS3
	Executant: Traistaru Mihai autorizat A.N.C.P.I. seria RO-DJ-F , Nr. 0213/2017 categoria B	Scara: 1:2000 aug 2023	Beneficiar: CONSILIUL JUDETEAN PRAHOVA

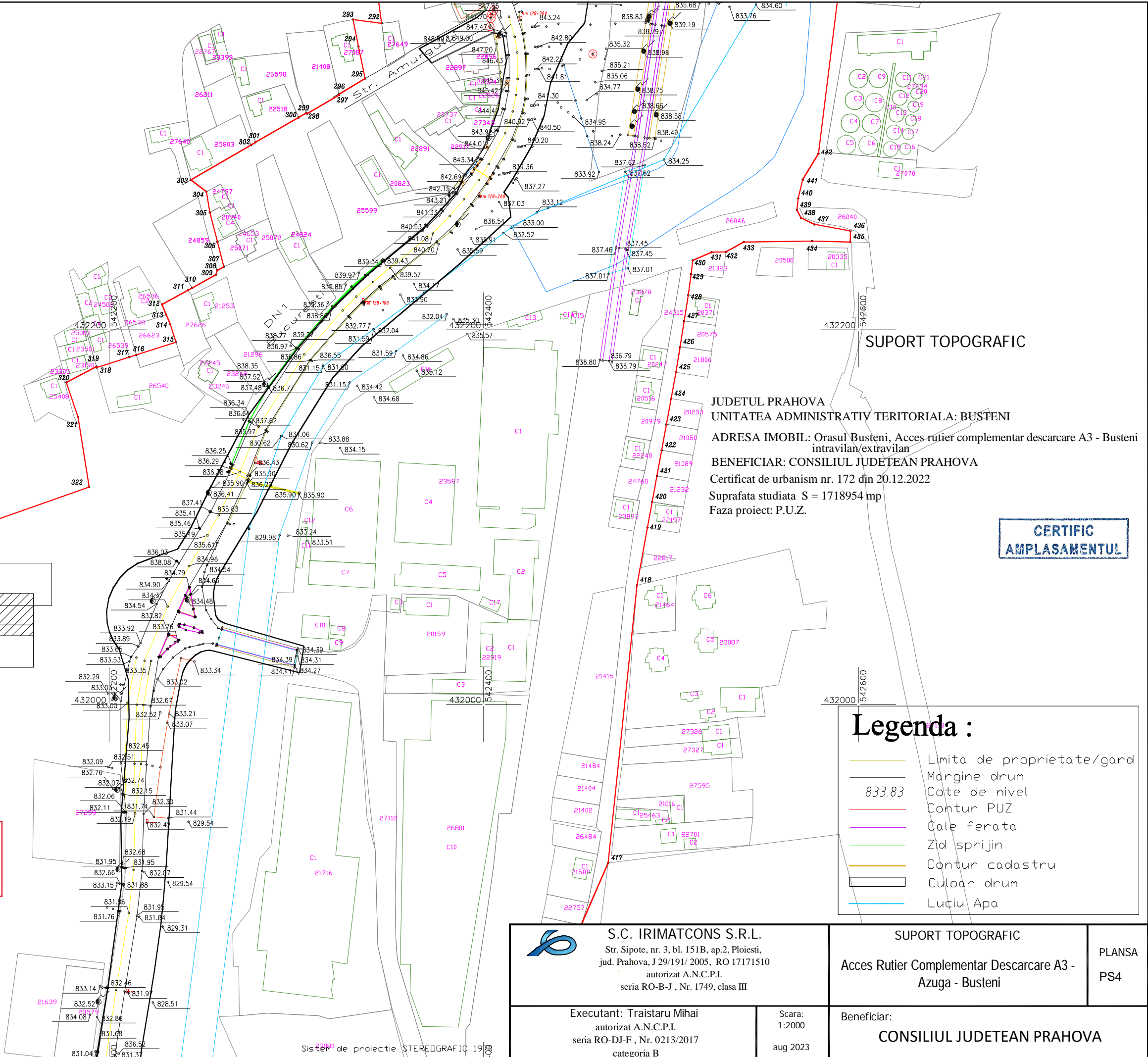
Sistem de proiectie STEREOGRAFIC 1970



Nr. Pct.	Lungimi laturi D(i, i+1)
292	15.301
293	14.655
294	17.481
295	16.402
296	0.399
297	19.802
298	0.581
299	4.697
300	26.578
301	2.844
302	37.173
303	10.494
304	11.300
305	16.159
306	13.662
307	4.098
308	2.416
309	14.506
310	2.485
311	15.899
312	5.880
313	5.488
314	10.115
315	22.238
316	4.001
317	18.216
318	0.571
319	18.132
320	19.541
321	37.791
322	82.775
323	41.625
324	37.049
325	43.458
326	34.989
327	42.500
328	51.897
329	33.334
330	64.318

Nr. Pct.	Lungimi laturi D(i, i+1)
417	149.050
418	31.321
419	13.994
420	14.001
421	14.000
422	14.000
423	14.000
424	14.239
425	13.766
426	14.006
427	14.007
428	11.227
429	7.379
430	10.993
431	7.675
432	10.759
433	36.548
434	20.275
435	5.923
436	19.636
437	7.857
438	4.816
439	6.275
440	10.356
441	16.148

S=1718954.40mp



SUPORT TOPOGRAFIC

JUDETUL PRAHOVA
 UNITATEA ADMINISTRATIV TERITORIALA: BUSTENI
 ADRESA IMOBIL: Orasul Busteni, Acces rutier complementar descarcare A3 - Busteni intravilan/extravilan
 BENEFICIAR: CONSILIUL JUDETEAN PRAHOVA
 Certificat de urbanism nr. 172 din 20.12.2022
 Suprafata studiata S = 1718954 mp
 Faza proiect: P.U.Z.

**CERTIFIC
 AMPLASAMENTUL**

Prezentul document receptionat este valabil insotit de procesul verbal de receptie nr. 6291 data 28.09.2023

Legenda :


	Limita de proprietate/gard
	Margine drum
	Cote de nivel
	Contur PUZ
	Cale ferata
	Zid sprijin
	Contur cadastru
	Culoar drum
	Luciu Apa

 S.C. IRIMATCONS S.R.L. Str. Sipote, nr. 3, bl. 151B, ap.2, Ploiesti, jud. Prahova, J 29/191/ 2005, RO 17171510 autorizat A.N.C.P.I. seria RO-B-J , Nr. 1749, clasa III	SUPORT TOPOGRAFIC Acces Rutier Complementar Descarcare A3 - Azuga - Busteni		PLANSA PS4
	Executant: Traistaru Mihai autorizat A.N.C.P.I. seria RO-DJ-F , Nr. 0213/2017 categoria B	Scara: 1:2000 aug 2023	Beneficiar: CONSILIUL JUDETEAN PRAHOVA

Sistem de proiectie STEREOGRAFIC 1970

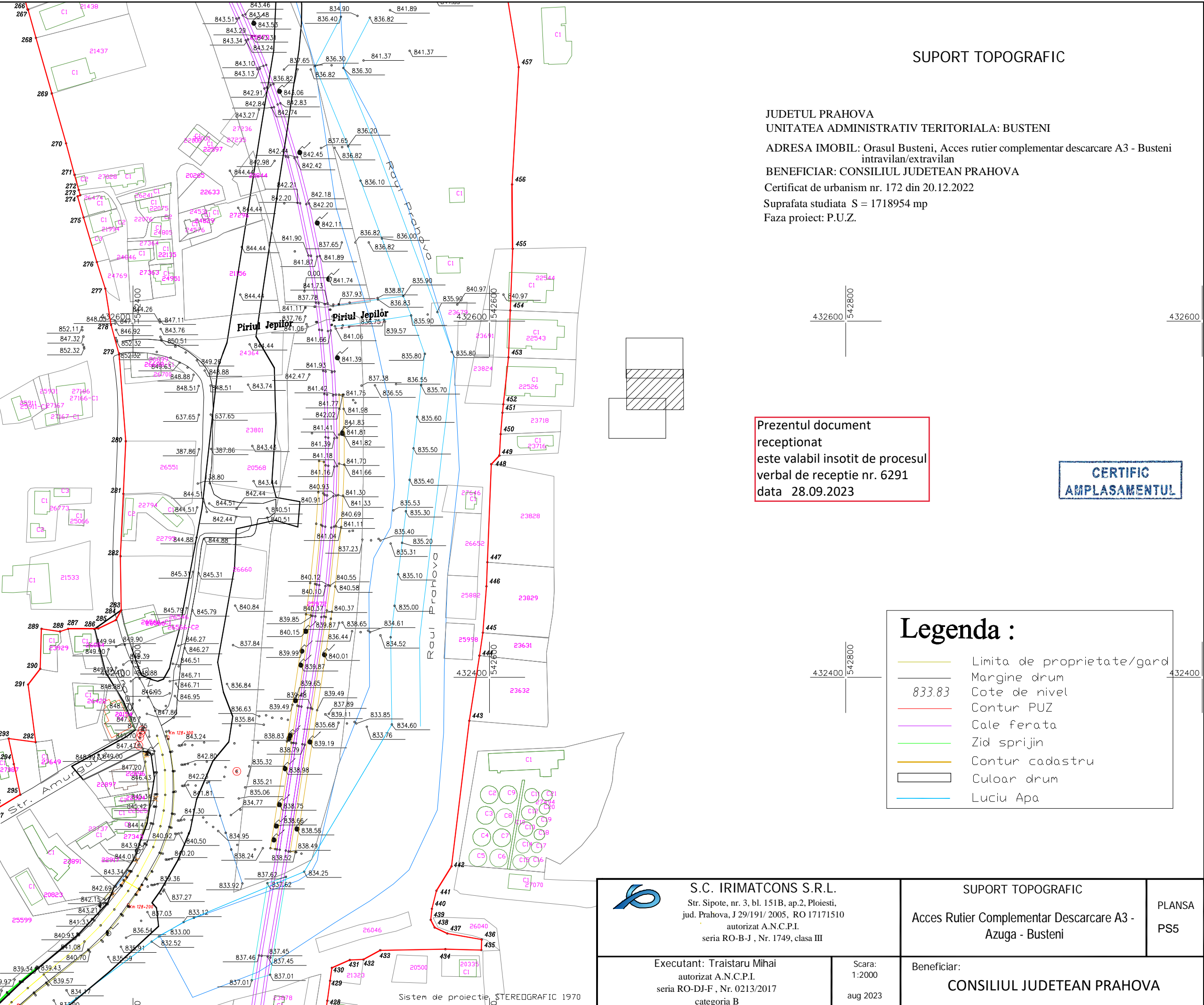
SUPORT TOPOGRAFIC

JUDETUL PRAHOVA
 UNITATEA ADMINISTRATIV TERITORIALA: BUSTENI
 ADRESA IMOBIL: Orasul Busteni, Acces rutier complementar descarcare A3 - Busteni intravilan/extravilan
 BENEFICIAR: CONSILIUL JUDETEAN PRAHOVA
 Certificat de urbanism nr. 172 din 20.12.2022
 Suprafata studata S = 1718954 mp
 Faza proiect: P.U.Z.



Nr. Pct.	Lungimi laturi D(i, i+1)	Nr. Pct.	Lungimi laturi D(i, i+1)
267	16.443	428	11.227
268	32.441	429	7.379
269	29.134	430	10.993
270	18.316	431	7.675
271	8.795	432	10.759
272	3.034	433	36.548
273	1.769	434	20.275
274	12.379	435	5.923
275	26.023	436	19.636
276	15.688	437	7.857
277	20.615	438	4.816
278	17.234	439	6.275
279	48.799	440	10.356
280	29.619	441	16.148
281	35.052	442	82.258
282	30.300	443	36.935
283	6.255	444	13.088
284	10.891	445	26.151
285	2.413	446	13.452
286	14.494	447	55.152
287	4.799	448	6.619
288	10.500	449	12.000
289	22.400	450	12.000
290	11.124	451	4.785
291	32.633	452	26.482
292	15.301	453	26.400
293	14.655	454	34.626
294	17.481	455	36.114
295	16.402	456	65.944
296	0.399	457	46.718
297	19.802		
298	0.581		
299	4.697		
300	26.578		
301	2.844		
302	37.173		
303	10.494		
304	11.300		
305	16.159		
306	13.662		
307	4.098		
308	2.416		
309	14.506		
310	2.485		
311	15.899		
312	5.880		

S=1718954.40mp



Prezentul document
 receptionat
 este valabil insotit de procesul
 verbal de receptie nr. 6291
 data 28.09.2023

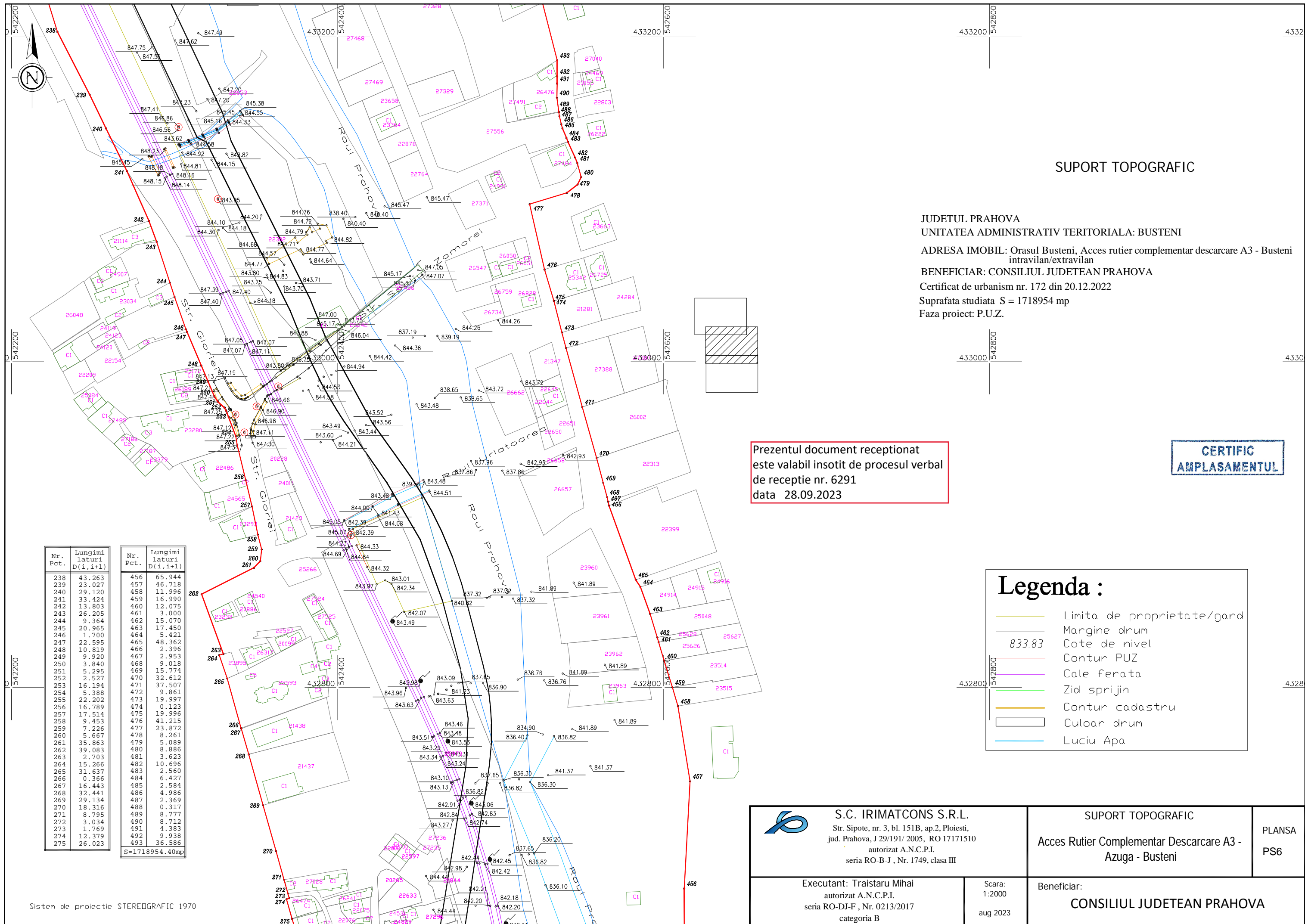
**CERTIFIC
 AMPLASAMENTUL**

Legenda :

	Limita de proprietate/gard
	Margine drum
	Cote de nivel
	Contur PUZ
	Cale ferata
	Zid sprijin
	Contur cadastru
	Culoar drum
	Luciu Apa

<p>S.C. IRIMATCONS S.R.L. Str. Sipote, nr. 3, bl. 151B, ap.2, Ploiesti, jud. Prahova, J 29/191/ 2005, RO 17171510 autorizat A.N.C.P.I. seria RO-B-J , Nr. 1749, clasa III</p>	SUPORT TOPOGRAFIC Acces Rutier Complementar Descarcare A3 - Azuga - Busteni		PLANSA PS5
	Executant: Traistaru Mihai autorizat A.N.C.P.I. seria RO-DJ-F , Nr. 0213/2017 categoria B	Scara: 1:2000 aug 2023	Beneficiar: CONSILIUL JUDETEAN PRAHOVA

Sistem de proiectie STEREOGRAFIC 1970



SUPORT TOPOGRAFIC

JUDETUL PRAHOVA
 UNITATEA ADMINISTRATIV TERITORIALA: BUSTENI
 ADRESA IMOBIL: Orasul Busteni, Acces rutier complementar descarcare A3 - Busteni intravilan/extravilan
 BENEFICIAR: CONSILIUL JUDETEAN PRAHOVA
 Certificat de urbanism nr. 172 din 20.12.2022
 Suprafata studiata S = 1718954 mp
 Faza proiect: P.U.Z.

Prezentul document receptionat este valabil insotit de procesul verbal de receptie nr. 6291 data 28.09.2023

CERTIFIC AMPLASAMENTUL

Nr. Pct.	Lungimi laturi D(i, i+1)	Nr. Pct.	Lungimi laturi D(i, i+1)
238	43.263	456	65.944
239	23.027	457	46.718
240	29.120	458	11.996
241	33.424	459	16.990
242	13.803	460	12.075
243	26.205	461	3.000
244	9.364	462	15.070
245	20.965	463	17.450
246	1.700	464	5.421
247	22.595	465	48.362
248	10.819	466	2.396
249	9.920	467	2.953
250	3.840	468	9.018
251	5.295	469	15.774
252	2.527	470	32.612
253	16.194	471	37.507
254	5.388	472	9.861
255	22.202	473	19.997
256	16.789	474	0.123
257	17.514	475	19.996
258	9.453	476	41.215
259	7.226	477	23.872
260	5.667	478	8.261
261	35.863	479	5.089
262	39.083	480	8.886
263	2.703	481	3.623
264	15.266	482	10.696
265	31.637	483	2.560
266	0.366	484	6.427
267	16.443	485	2.584
268	32.441	486	4.986
269	29.134	487	2.369
270	18.316	488	0.317
271	8.795	489	8.777
272	3.034	490	8.712
273	1.769	491	4.383
274	12.379	492	9.938
275	26.023	493	36.586

S=1718954.40mp

Legenda :

	Limita de proprietate/gard
	Margine drum
	833.83 Cote de nivel
	Contur PUZ
	Cale ferata
	Zid sprijin
	Contur cadastru
	Culoar drum
	Luciu Apa

Sistem de proiectie STEREOGRAFIC 1970

<p>S.C. IRIMATCONS S.R.L. Str. Sipote, nr. 3, bl. 151B, ap.2, Ploiesti, jud. Prahova, J 29/191/ 2005, RO 17171510 autorizat A.N.C.P.I. seria RO-B-J , Nr. 1749, clasa III</p>	SUPORT TOPOGRAFIC Acces Rutier Complementar Descarcare A3 - Azuga - Busteni		PLANSA PS6
	Executant: Traistaru Mihai autorizat A.N.C.P.I. seria RO-DJ-F , Nr. 0213/2017 categoria B	Scara: 1:2000 aug 2023	Beneficiar: CONSILIUL JUDETEAN PRAHOVA

SUPPORT TOPOGRAFIC

JUDETUL PRAHOVA
 UNITATEA ADMINISTRATIV TERITORIALA: BUSTENI
 ADRESA IMOBIL: Orasul Busteni, Acces rutier complementar descarcare A3 - Busteni intravilan/extravilan
 BENEFICIAR: CONSILIUL JUDETEAN PRAHOVA
 Certificat de urbanism nr. 172 din 20.12.2022
 Suprafata studiata S = 1718954 mp
 Faza proiect: P.U.Z.

Prezentul document receptionat este valabil insotit de procesul verbal de receptie nr. 6291 data 28.09.2023

CERTIFIC
 AMPLASAMENTUL


Legenda :

- Limita de proprietate/gard
- Margine drum
- Cote de nivel
- Contur PUZ
- Cale ferata
- Zid sprijin
- Contur cadastru
- Culoar drum
- Luciu Apa

Nr. Pct.	Lungimi laterali D(i, i+1)
220	12.771
221	28.584
222	25.216
223	15.118
224	24.547
225	4.413
226	7.042
227	41.753
228	51.725
229	7.025
230	51.268
231	10.864
232	42.728
233	24.087
234	12.098
235	15.919
236	43.413
237	58.258
238	43.263
239	23.027
240	29.120
241	33.424
491	4.383
492	9.938
493	36.586
494	13.361
495	15.094
496	35.155
497	18.440
498	26.236
499	31.298
500	2.304
501	20.330
502	14.330
503	1.853
504	12.284
505	12.176
506	27.511
507	19.240
508	12.052
509	12.465
510	25.461
511	26.180
512	20.818
513	12.520
514	4.896
515	15.041
516	1.308
517	5.316
518	53.763
519	8.900
520	16.778
521	44.528
522	50.328

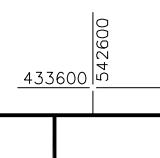
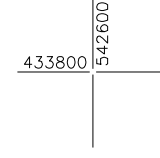
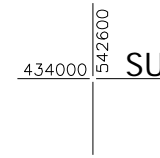
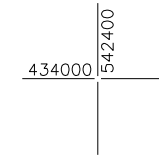
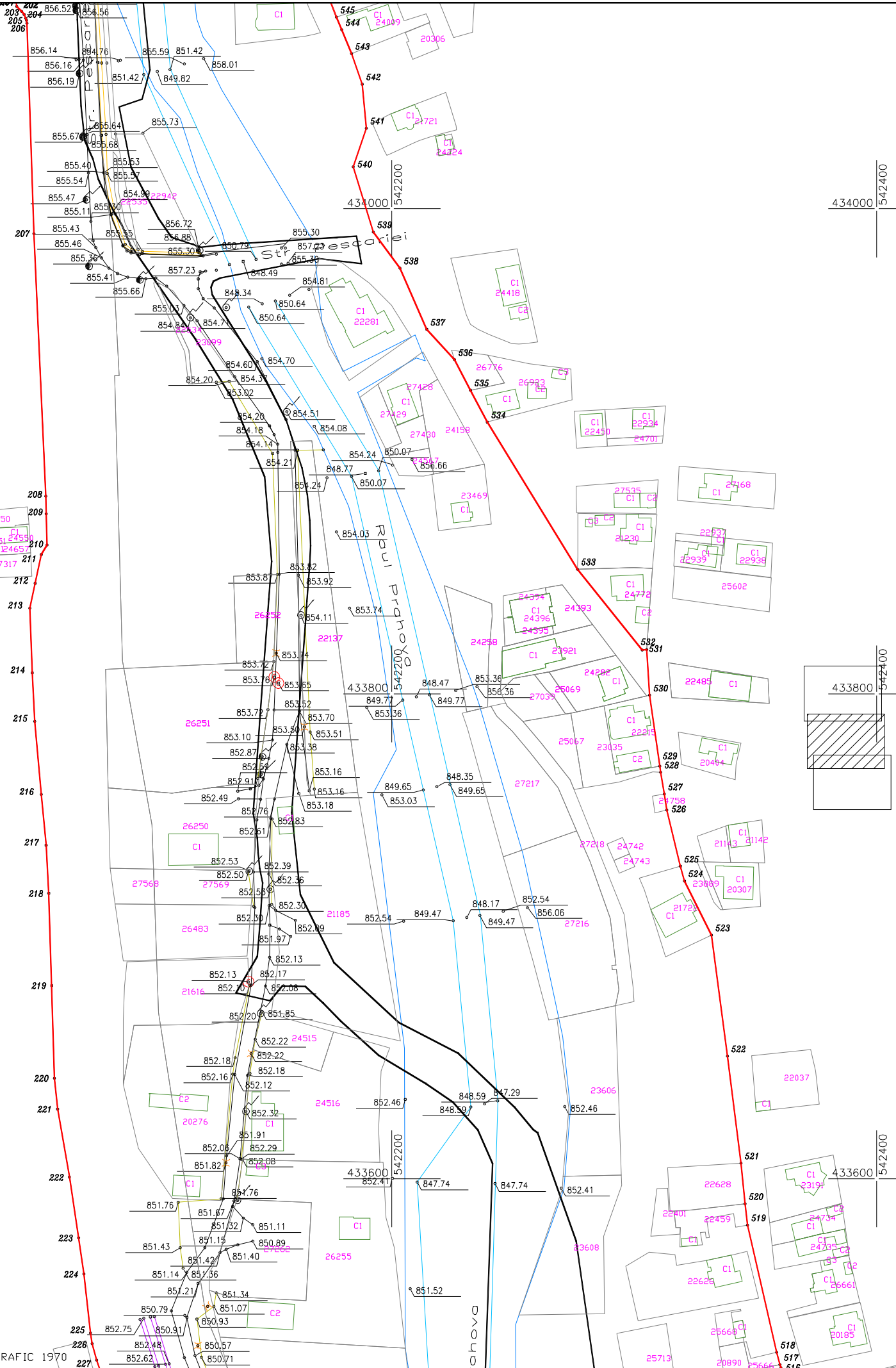
S=1718954.40mp

<p>S.C. IRIMATCONS S.R.L. Str. Sipote, nr. 3, bl. 151B, ap.2, Ploiesti, jud. Prahova, J 29/191/ 2005, RO 17171510 autorizat A.N.C.P.I. seria RO-B-J , Nr. 1749, clasa III</p>	SUPORT TOPOGRAFIC Acces Rutier Complementar Descarcare A3 - Azuga - Busteni	PLANSA PS7
	Executant: Traistaru Mihai autorizat A.N.C.P.I. seria RO-DJ-F , Nr. 0213/2017 categoria B	Scara: 1:2000 aug 2023



Nr. Pct.	Lungimi laterali D(i, i+1)
201	2.913
202	1.541
203	1.805
204	0.902
205	1.155
206	86.782
207	108.443
208	7.306
209	12.867
210	4.532
211	12.098
212	10.498
213	26.669
214	20.012
215	30.312
216	21.030
217	19.891
218	38.004
219	38.229
220	12.771
221	28.584
222	25.216
223	15.118
224	24.547
225	4.413
226	7.042
227	41.753
516	1.308
517	5.316
518	53.763
519	8.900
520	16.778
521	44.528
522	50.328
523	25.000
524	6.200
525	23.930
526	43.800
527	9.152
528	2.588
529	29.451
530	18.876
531	1.964
532	42.755
533	71.036
534	14.910
535	14.175
536	16.957
537	27.595
538	18.492
539	28.132
540	16.747
541	18.307
542	13.363
543	10.602
544	5.635
545	27.630

Sistem de proiectie STEREOGRAFIC 1970



SUPORT TOPOGRAFIC

JUDETUL PRAHOVA
 UNITATEA ADMINISTRATIV TERITORIALA: BUSTENI
 ADRESA IMOBIL: Orasul Busteni, Acces rutier complementar descarcare A3 - Busteni intravilan/extravilan
 BENEFICIAR: CONSILIUL JUDETEAN PRAHOVA
 Certificat de urbanism nr. 172 din 20.12.2022
 Suprafata studiata S = 1718954 mp
 Faza proiect: P.U.Z.

**CERTIFICAT
 AMPLASAMENTUL**

Prezentul document
 este valabil insotit de procesul
 verbal de receptie nr. 6291
 data 28.09.2023

Legenda :

	Limita de proprietate/gard
	Margine drum
	833.83 Cote de nivel
	Contur PUZ
	Cale ferata
	Zid sprijin
	Contur cadastru
	Culoar drum
	Luciu Apa

 S.C. IRIMATCONS S.R.L. Str. Sipote, nr. 3, bl. 151B, ap.2, Ploiesti, jud. Prahova, J 29/191/ 2005, RO 17171510 autorizat A.N.C.P.I. seria RO-B-J , Nr. 1749, clasa III	SUPORT TOPOGRAFIC Acces Rutier Complementar Descarcare A3 - Azuga - Busteni	PLANSA PS8
	Executant: Traistaru Mihai autorizat A.N.C.P.I. seria RO-DJ-F , Nr. 0213/2017 categoria B	Scara: 1:2000 aug 2023

SUPPORT TOPOGRAFIC

JUDETUL PRAHOVA
 UNITATEA ADMINISTRATIV TERITORIALA: BUSTENI
 ADRESA IMOBIL: Orasul Busteni, Acces rutier complementar descarcare A3 - Busteni intravilan/extravilan
 BENEFICIAR: CONSILIUL JUDETEAN PRAHOVA
 Certificat de urbanism nr. 172 din 20.12.2022
 Suprafata studiata S = 1718954 mp
 Faza proiect: P.U.Z.

Prezentul document
 receptionat
 este valabil insotit de
 procesul verbal de receptie
 nr. 6291
 data 28.09.2023

CERTIFIC
 AMPLASAMENTUL

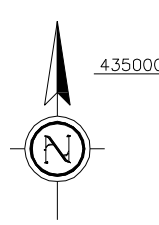
Nr. Pct.	Lungimi laterali D(i, i+1)	Nr. Pct.	Lungimi laterali D(i, i+1)
164	6.197	540	16.747
165	3.031	541	18.307
166	4.030	542	13.363
167	19.121	543	10.602
168	18.556	544	5.635
169	4.949	545	27.630
170	22.920	546	1.196
171	4.940	547	13.904
172	59.014	548	1.356
173	3.059	549	14.648
174	3.740	550	4.023
175	4.817	551	2.771
176	7.459	552	27.050
177	10.482	553	17.679
178	9.741	554	7.030
179	8.025	555	12.656
180	20.350	556	5.245
181	20.889	557	2.653
182	11.793	558	5.158
183	21.896	559	6.937
184	12.423	560	6.321
185	9.341	561	9.348
186	25.522	562	13.594
187	12.386	563	7.905
188	10.456	564	3.435
189	11.569	565	3.853
190	12.803	566	7.550
191	22.021	567	12.107
192	4.429	568	10.061
193	10.987	569	1.703
194	8.458	570	12.070
195	4.734	571	8.650
196	6.657	572	9.330
197	12.912	573	3.680
198	13.488	574	4.130
199	9.690	575	4.031
200	54.454	576	8.500
201	2.913	577	31.813
202	1.541	578	15.657
203	1.805	579	3.824
204	0.902	580	2.103
205	1.155	581	13.060
206	86.782	582	17.927
207	108.443	583	15.924
		584	27.441
		585	14.144
		586	15.993
		587	19.038
		588	56.772
		589	9.989
		590	45.367
		591	13.903
		592	12.015
		593	12.886
		594	14.153
		595	13.083
		596	13.441
		597	12.287

S=1718954.40mp

Legenda:

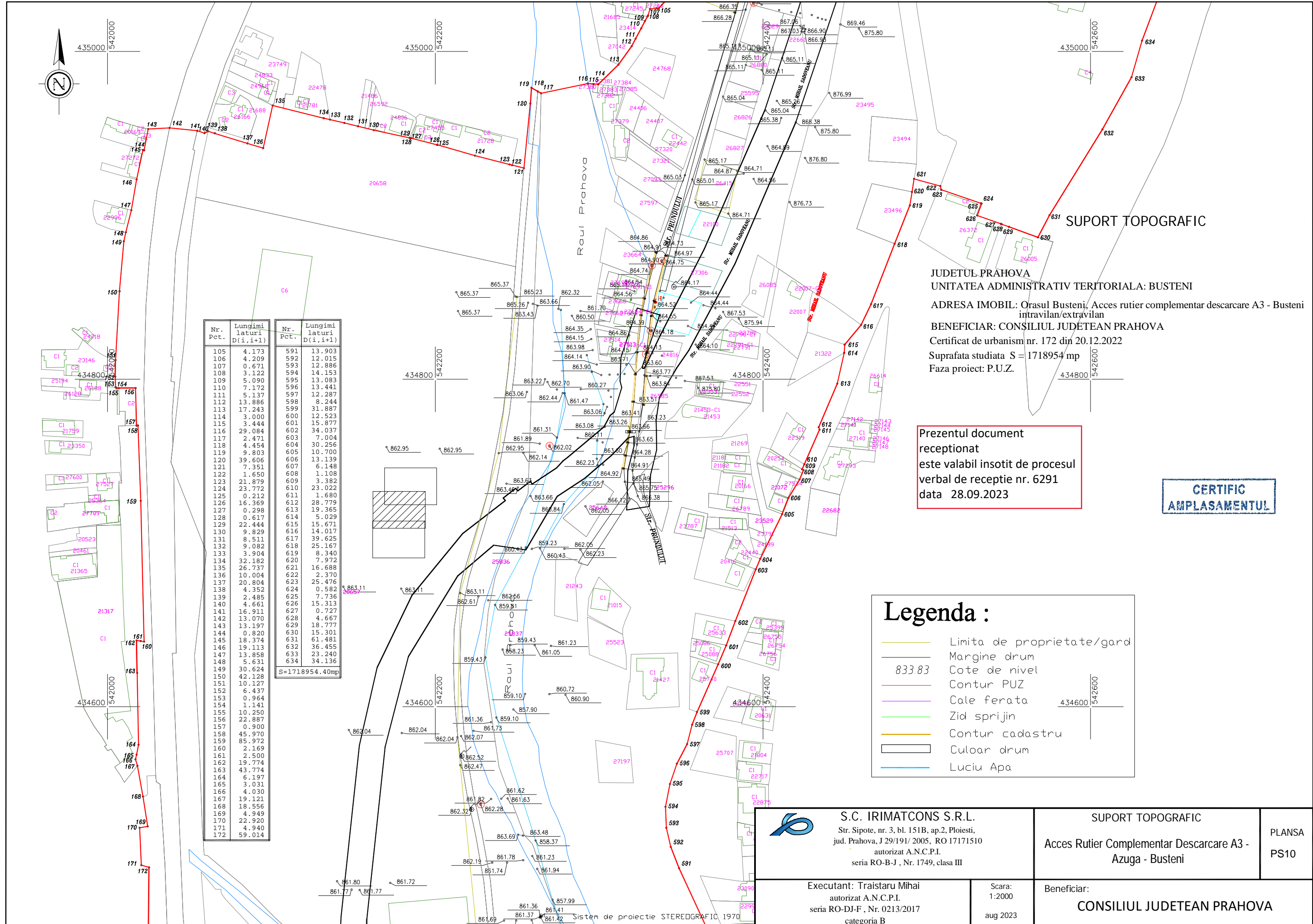
- Limita de proprietate/gard
- Margine drum
- Cote de nivel
- Contur PUZ
- Cale ferata
- Zid sprijin
- Contur cadastru
- Culcar drum
- Luciu Apa

 S.C. IRIMATCONS S.R.L. Str. Sipote, nr. 3, bl. 151B, ap.2, Ploiesti, jud. Prahova, J 29/191/ 2005, RO 17171510 autorizat A.N.C.P.I. seria RO-B-J , Nr. 1749, clasa III	SUPORT TOPOGRAFIC Acces Rutier Complementar Descarcare A3 - Azuga - Busteni		PLANSA PS9
	Executant: Traistaru Mihai autorizat A.N.C.P.I. seria RO-DJ-F , Nr. 0213/2017 categoria B	Scara: 1:2000 aug 2023	Beneficiar: CONSILIUL JUDETEAN PRAHOVA



Nr. Pct.	Lungimi laturi D(i,i+1)	Nr. Pct.	Lungimi laturi D(i,i+1)
105	4.173	591	13.903
106	4.209	592	12.015
107	0.671	593	12.886
108	3.122	594	14.153
109	5.090	595	13.083
110	7.172	596	13.441
111	5.137	597	12.287
112	13.886	598	8.244
113	17.243	599	31.887
114	3.000	600	12.523
115	3.444	601	15.877
116	29.084	602	34.037
117	2.471	603	7.004
118	4.454	604	30.256
119	9.803	605	10.700
120	39.606	606	13.139
121	7.351	607	6.148
122	1.650	608	1.108
123	21.879	609	3.382
124	23.772	610	23.022
125	0.212	611	1.680
126	16.369	612	28.779
127	0.298	613	19.365
128	0.617	614	5.029
129	22.444	615	15.671
130	9.829	616	14.017
131	8.511	617	39.625
132	9.082	618	25.167
133	3.904	619	8.340
134	32.182	620	7.972
135	26.737	621	16.688
136	10.004	622	2.370
137	20.804	623	25.476
138	4.352	624	0.582
139	2.485	625	7.736
140	4.661	626	15.313
141	16.911	627	0.727
142	13.070	628	4.667
143	13.197	629	18.777
144	0.820	630	15.301
145	18.374	631	61.481
146	19.113	632	36.455
147	13.858	633	23.240
148	5.631	634	34.136
149	30.624		
150	42.128		
151	10.127		
152	6.437		
153	0.964		
154	1.141		
155	10.250		
156	22.887		
157	0.900		
158	45.970		
159	85.972		
160	2.169		
161	2.500		
162	19.774		
163	43.774		
164	6.197		
165	3.031		
166	4.030		
167	19.121		
168	18.556		
169	4.949		
170	22.920		
171	4.940		
172	59.014		

S=1718954.40mp



SUPORT TOPOGRAFIC

JUDETUL PRAHOVA
 UNITATEA ADMINISTRATIV TERITORIALA: BUSTENI
 ADRESA IMOBIL: Orasul Busteni, Acces rutier complementar descarcare A3 - Busteni intravilan/extravilan
 BENEFICIAR: CONSILIUL JUDETEAN PRAHOVA
 Certificat de urbanism nr. 172 din 20.12.2022
 Suprafata studiata S = 1718954 mp
 Faza proiect: P.U.Z.

Prezentul document
 receptionat
 este valabil insotit de procesul
 verbal de receptie nr. 6291
 data 28.09.2023

**CERTIFIC
 AMPLASAMENTUL**

Legenda :

	Limita de proprietate/gard
	Margine drum
	Cote de nivel
	Contur PUZ
	Cale ferata
	Zid sprijin
	Contur cadastru
	Culoar drum
	Luciu Apa

 S.C. IRIMATCONS S.R.L. Str. Sipote, nr. 3, bl. 151B, ap.2, Ploiesti, jud. Prahova, J 29/191/ 2005, RO 17171510 autorizat A.N.C.P.I. seria RO-B-J , Nr. 1749, clasa III	SUPORT TOPOGRAFIC Acces Rutier Complementar Descarcare A3 - Azuga - Busteni		PLANSA PS10
	Executant: Traistaru Mihai autorizat A.N.C.P.I. seria RO-DJ-F , Nr. 0213/2017 categoria B	Scara: 1:2000 aug 2023	

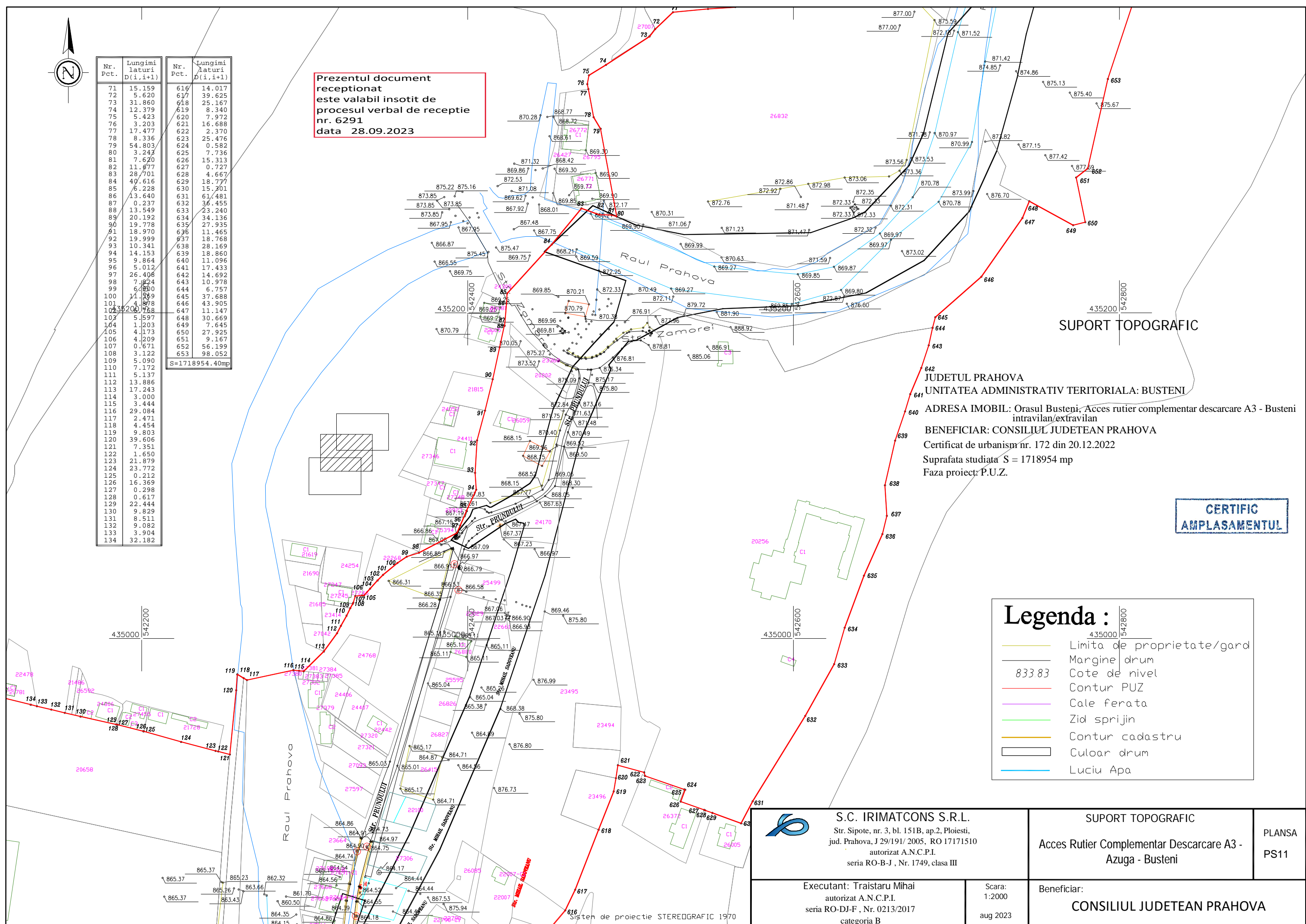
Sistem de proiectie STEREOGRAFIC 1970



Nr. Pct.	Lungimi laterali D(i, i+1)	Nr. Pct.	Lungimi laterali D(i, i+1)
71	15.159	616	14.017
72	5.620	617	39.625
73	31.860	618	25.167
74	12.379	619	8.340
75	5.423	620	7.972
76	3.203	621	16.688
77	17.477	622	2.370
78	8.336	623	25.476
79	54.803	624	0.582
80	3.242	625	7.736
81	11.620	626	15.313
82	11.877	627	0.727
83	28.701	628	4.667
84	40.616	629	18.777
85	6.228	630	15.201
86	13.640	631	61.481
87	0.237	632	36.455
88	13.549	633	23.240
89	20.192	634	34.136
90	19.778	635	27.935
91	18.970	636	11.465
92	19.999	637	18.768
93	10.341	638	28.169
94	14.153	639	18.860
95	9.864	640	11.096
96	5.012	641	17.433
97	26.406	642	14.692
98	7.824	643	10.978
99	6.800	644	6.757
100	11.869	645	37.688
101	4.878	646	43.905
102	35.200	647	11.147
103	5.597	648	30.669
104	1.203	649	7.645
105	4.173	650	27.925
106	4.209	651	9.167
107	0.671	652	56.199
108	3.122	653	98.052
109	5.090		
110	7.172		
111	5.137		
112	13.886		
113	17.243		
114	3.000		
115	3.444		
116	29.084		
117	2.471		
118	4.454		
119	9.803		
120	39.606		
121	7.351		
122	1.650		
123	21.879		
124	23.772		
125	0.212		
126	16.369		
127	0.298		
128	0.617		
129	22.444		
130	9.829		
131	8.511		
132	9.082		
133	3.904		
134	32.182		

S=1718954.40mp

Prezentul document
receptionat
este valabil insotit de
procesul verbal de receptie
nr. 6291
data 28.09.2023



SUPTO TOPOGRAFIC


JUDETUL PRAHOVA
UNITATEA ADMINISTRATIV TERITORIALA: BUSTENI
ADRESA IMOBIL: Orasul Busteni, Acces rutier complementar descarcare A3 - Busteni intravilan/extravilan
BENEFICIAR: CONSILIUL JUDETEAN PRAHOVA
Certificat de urbanism nr. 172 din 20.12.2022
Suprafata studiata S = 1718954 mp
Faza proiect: P.U.Z.

CERTIFIC
AMPLASAMENTUL

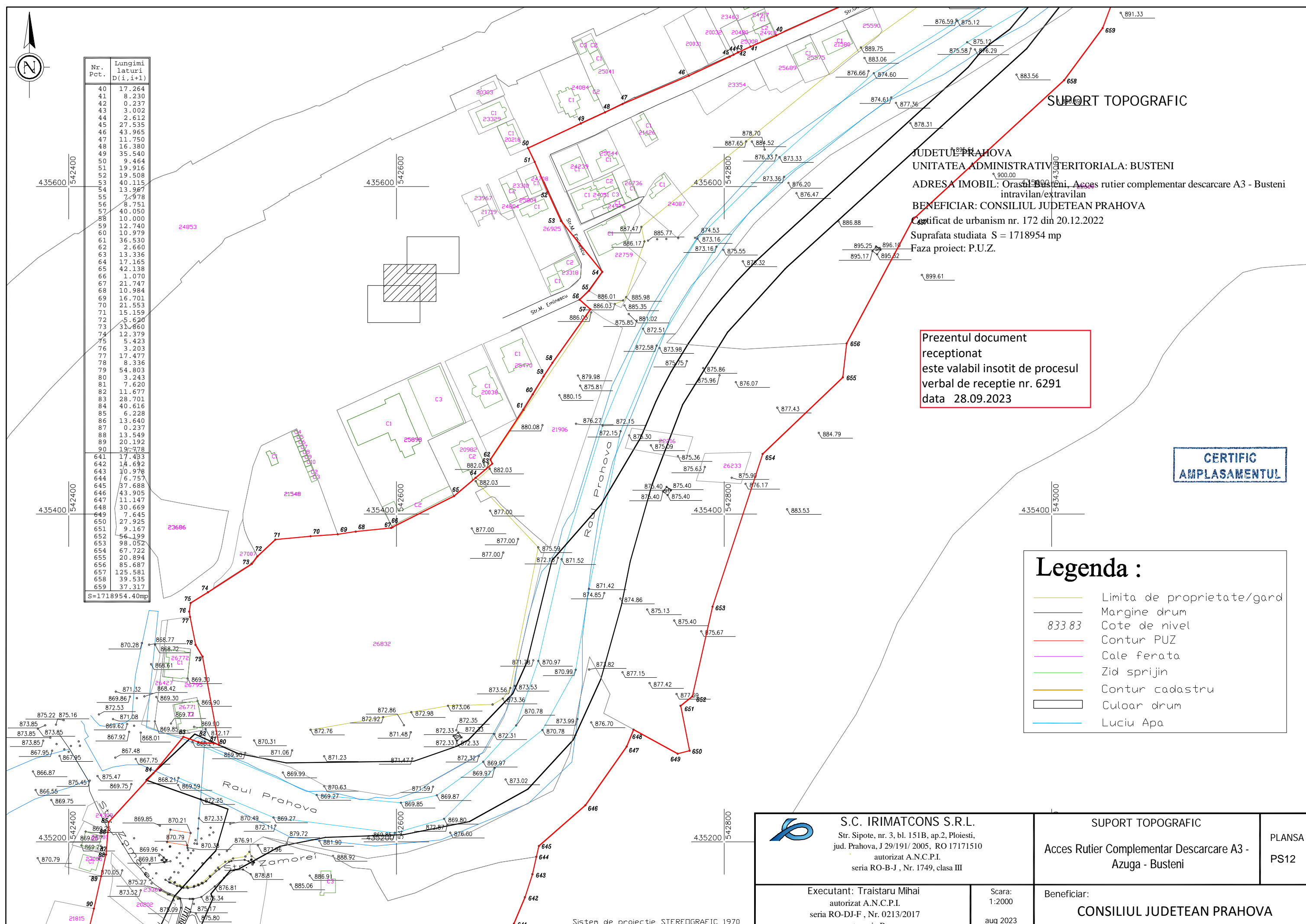
Legenda :	
	Limita de proprietate/gard
	Margine drum
	Cote de nivel
	Contur PUZ
	Cale ferata
	Zid sprijin
	Contur cadastru
	Culoar drum
	Luciu Apa

 S.C. IRIMATCONS S.R.L. Str. Sipote, nr. 3, bl. 151B, ap.2, Ploiesti, jud. Prahova, J 29/191/ 2005, RO 17171510 autorizat A.N.C.P.I. seria RO-B-J , Nr. 1749, clasa III	SUPTO TOPOGRAFIC Acces Rutier Complementar Descarcare A3 - Azuga - Busteni	PLANSA PS11
	Executant: Traistaru Mihai autorizat A.N.C.P.I. seria RO-DJ-F , Nr. 0213/2017 categoria B	Scara: 1:2000 aug 2023

Sistem de proiectie STEREOGRAFIC 1970



Nr. Pct.	Lungimi laturi D(i,i+1)
40	17.264
41	8.230
42	0.237
43	3.002
44	2.612
45	27.535
46	43.965
47	11.750
48	16.380
49	35.540
50	9.464
51	19.916
52	19.508
53	40.115
54	13.987
55	7.978
56	8.751
57	40.050
58	10.000
59	12.740
60	10.979
61	36.530
62	2.660
63	13.336
64	17.165
65	42.138
66	1.070
67	21.747
68	10.984
69	16.701
70	21.553
71	15.159
72	5.620
73	31.860
74	12.379
75	5.423
76	3.203
77	17.477
78	8.336
79	54.803
80	3.243
81	7.620
82	11.677
83	28.701
84	40.616
85	6.228
86	13.640
87	0.237
88	13.549
89	20.192
90	19.778
641	17.483
642	14.692
643	10.978
644	6.757
645	37.688
646	43.905
647	11.147
648	30.669
649	7.645
650	27.925
651	9.167
652	56.199
653	98.052
654	67.722
655	20.894
656	85.687
657	125.581
658	39.535
659	37.317
S=1718954.40mp	



SUPTORT TOPOGRAFIC

JUDETUL PRAHOVA
 UNITATEA ADMINISTRATIV-TERITORIALA: BUSTENI
 ADRESA IMOBIL: Orasul Busteni, Acces rutier complementar descarcare A3 - Busteni intravilan/extravilan
 BENEFICIAR: CONSILIUL JUDETEAN PRAHOVA
 Certificat de urbanism nr. 172 din 20.12.2022
 Suprafata studiata S = 1718954 mp
 Faza proiect: P.U.Z.

Prezentul document
 receptionat
 este valabil insotit de procesul
 verbal de receptie nr. 6291
 data 28.09.2023

**CERTIFIC
 AMPLASAMENTUL**

Legenda :

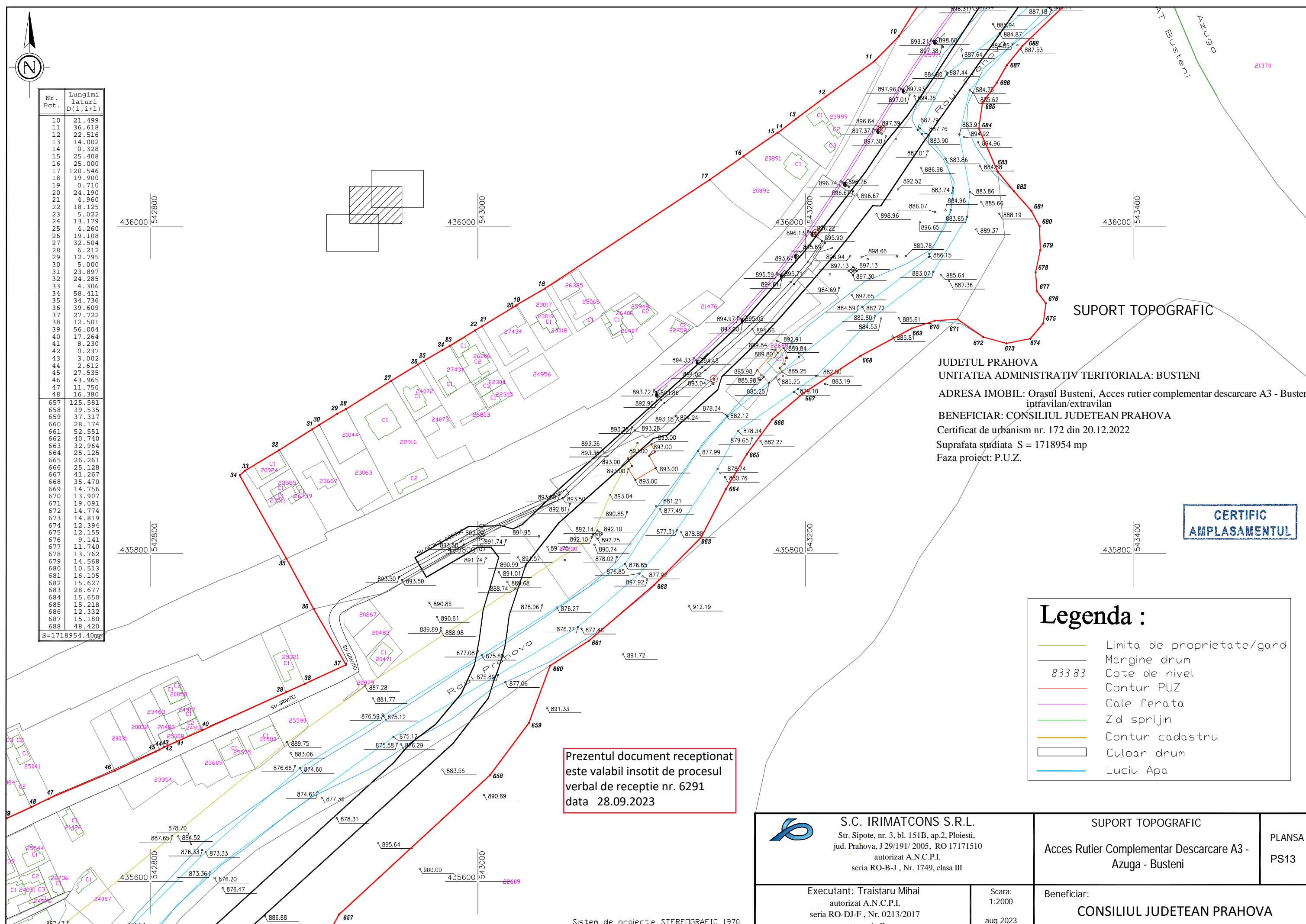
	Limita de proprietate/gard
	Margine drum
	Cote de nivel
	Contur PUZ
	Cale ferata
	Zid sprijin
	Contur cadastru
	Culoar drum
	Luciu Apa

 S.C. IRIMATCONS S.R.L. Str. Sipote, nr. 3, bl. 151B, ap.2, Ploiesti, jud. Prahova, J 29/191/ 2005, RO 17171510 autorizat A.N.C.P.I. seria RO-B-J , Nr. 1749, clasa III	SUPTORT TOPOGRAFIC Acces Rutier Complementar Descarcare A3 - Azuga - Busteni		PLANSA PS12
	Executant: Traistaru Mihai autorizat A.N.C.P.I. seria RO-DJ-F , Nr. 0213/2017 categoria B	Scara: 1:2000 aug 2023	Beneficiar: CONSILIUL JUDETEAN PRAHOVA



Nr. Pct.	Lungimi laterali D(i, i+1)
10	21.499
11	36.618
12	22.516
13	14.002
14	0.328
15	25.408
16	25.000
17	120.546
18	19.900
19	0.710
20	24.190
21	4.960
22	18.125
23	5.022
24	13.179
25	4.260
26	19.108
27	32.504
28	6.212
29	12.795
30	5.000
31	23.897
32	24.285
33	4.306
34	58.411
35	34.736
36	39.609
37	27.722
38	12.501
39	56.004
40	17.264
41	8.230
42	0.237
43	3.002
44	2.612
45	27.535
46	43.965
47	11.750
48	16.380
49	125.581
50	39.535
51	37.317
52	28.174
53	52.551
54	40.740
55	32.964
56	25.125
57	26.261
58	25.128
59	41.267
60	35.470
61	14.756
62	13.907
63	19.091
64	14.774
65	14.819
66	12.394
67	12.155
68	9.141
69	11.740
70	13.762
71	14.568
72	10.513
73	16.105
74	15.627
75	28.677
76	15.650
77	15.218
78	12.332
79	15.180
80	48.420

S=1718954.40mp



SUPORT TOPOGRAFIC

JUDETUL PRAHOVA
UNITATEA ADMINISTRATIV TERITORIALA: BUSTENI
ADRESA IMOBIL: Orasul Busteni, Acces rutier complementar descarcare A3 - Busteni intravilan/extravilan
BENEFICIAR: CONSILIUL JUDETEAN PRAHOVA
 Certificat de urbanism nr. 172 din 20.12.2022
 Suprafata studiata S = 1718954 mp
 Faza proiect: P.U.Z.

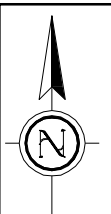
CERTIFIC AMPLASAMENTUL

Legenda :

	Limita de proprietate/gard
	Margine drum
	833.83 Cote de nivel
	Contur PUZ
	Cale ferata
	Zid sprijin
	Contur cadastru
	Culoar drum
	Luciu Apa

Prezentul document receptionat este valabil insotit de procesul verbal de receptie nr. 6291 data 28.09.2023

 S.C. IRIMATCONS S.R.L. Str. Sipote, nr. 3, bl. 151B, ap.2, Ploiesti, jud. Prahova, J 29/191/ 2005, RO 17171510 autorizat A.N.C.P.I. seria RO-B-J , Nr. 1749, clasa III	SUPORT TOPOGRAFIC Acces Rutier Complementar Descarcare A3 - Azuga - Busteni		PLANSA PS13
	Executant: Traistaru Mihai autorizat A.N.C.P.I. seria RO-DJ-F , Nr. 0213/2017 categoria B	Scara: 1:2000 aug 2023	Beneficiar: CONSILIUL JUDETEAN PRAHOVA

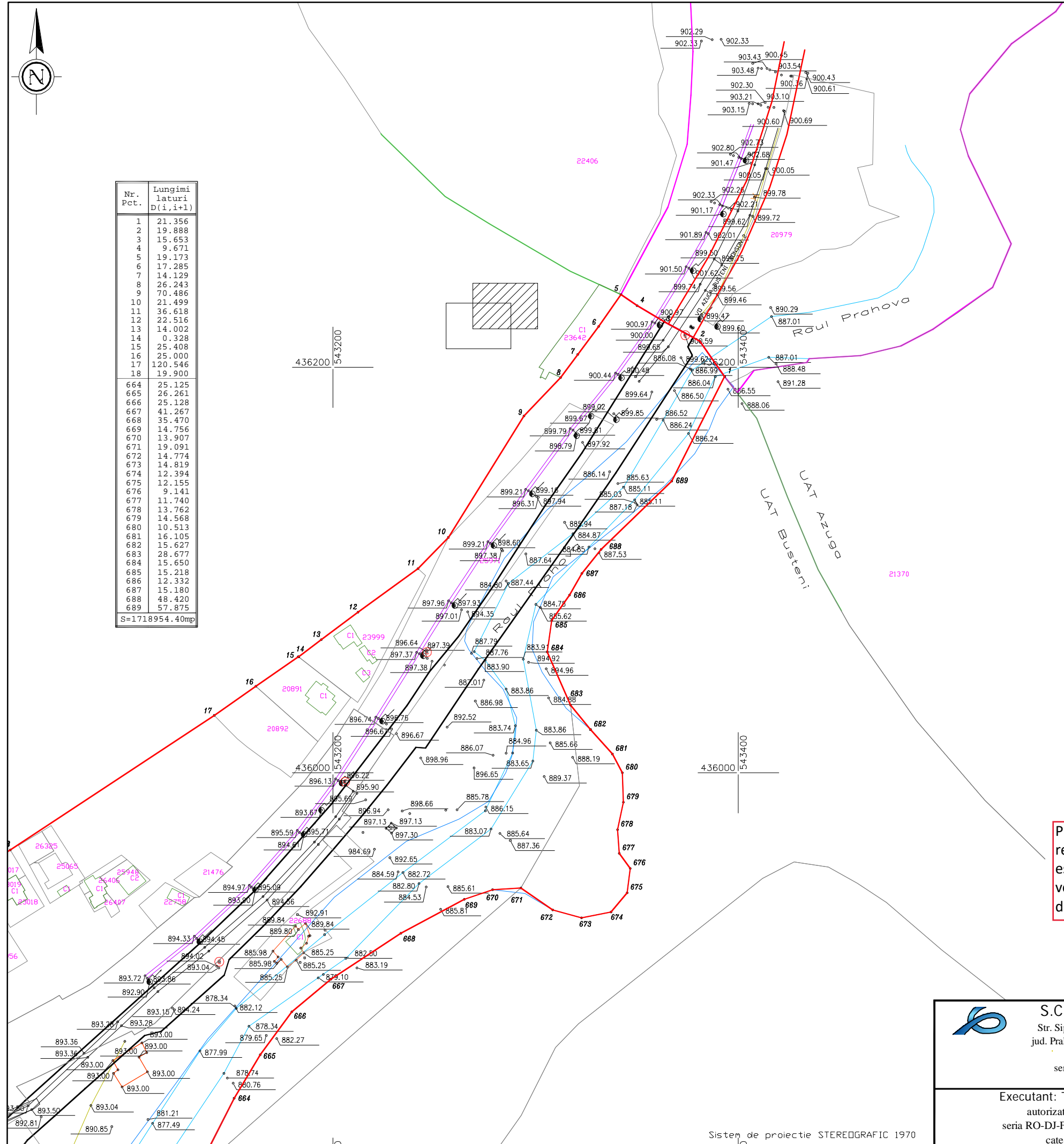


SUPPORT TOPOGRAFIC

JUDETUL PRAHOVA
 UNITATEA ADMINISTRATIV TERITORIALA: BUSTENI
 ADRESA IMOBIL: Orasul Busteni, Acces rutier complementar descarcare A3 - Busteni intravilan/extravilan
 BENEFICIAR: CONSILIUL JUDETEAN PRAHOVA
 Certificat de urbanism nr. 172 din 20.12.2022
 Suprafata studiata S = 1718954 mp
 Faza proiect: P.U.Z.

Nr. Pct.	Lungimi laturi D(i,i+1)
1	21.356
2	19.888
3	15.653
4	9.671
5	19.173
6	17.285
7	14.129
8	26.243
9	70.486
10	21.499
11	36.618
12	22.516
13	14.002
14	0.328
15	25.408
16	25.000
17	120.546
18	19.900
664	25.125
665	26.261
666	25.128
667	41.267
668	35.470
669	14.756
670	13.907
671	19.091
672	14.774
673	14.819
674	12.394
675	12.155
676	9.141
677	11.740
678	13.762
679	14.568
680	10.513
681	16.105
682	15.627
683	28.677
684	15.650
685	15.218
686	12.332
687	15.180
688	48.420
689	57.875

S=1718954.40mp




**CERTIFIC
 AMPLASAMENTUL**

Legenda :

- Limita de proprietate/gard
- Margine drum
- 833.83 Cote de nivel
- Contur PUZ
- Cale ferata
- Zid sprijin
- Contur cadastru
- Culoar drum
- Luciu Apa

Prezentul document
 receptionat
 este valabil insotit de procesul
 verbal de receptie nr. 6291
 data 28.09.2023

 S.C. IRIMATCONS S.R.L. Str. Sipote, nr. 3, bl. 151B, ap.2, Ploiesti, jud. Prahova, J 29/191/ 2005, RO 17171510 autorizat A.N.C.P.I. seria RO-B-J , Nr. 1749, clasa III	SUPPORT TOPOGRAFIC Acces Rutier Complementar Descarcare A3 - Azuga - Busteni	PLANSA PS14
	Executant: Traistaru Mihai autorizat A.N.C.P.I. seria RO-DJ-F , Nr. 0213/2017 categoria B	Scara: 1:2000 aug 2023